

ABSTRACT. - *Catalogue of the Belgian spiders. Second part. The Cribellatae.*

A catalogue is given of our Belgian Cribellate spiders, together with a distribution map for each species.

T A B L E D E S M A T I E R E S

Avant-propos au Catalogue des araignées de Belgique	3
Introduction	4
Liste des espèces belges	5
Liste systématique des espèces	6
Littérature citée	21
Bibliographie belge(suite)	22

A V A N T - P R O P O S A U C A T A L O G U E D E S A R A I G N E E S D E B E L G I Q U E

Dans les différentes parties de ce catalogue, les sept points suivants ont été pris en considération pour chaque espèce :

Synonymie. - Ne sont pris en considération que les synonymes relevés dans la littérature belge.

Référence bibliographiques. - Toutes les publications ayant trait aux araignées belges sont classées chronologiquement et ont reçu une numérotation continue. Les travaux parus de 1878 à 1979 (numéros 1 à 152) ont déjà été repris dans la première partie du *Catalogue des araignées belges* consacré aux Agelenidae (DE BLAUWE et BAERT, 1981). Les publications ultérieures sont reprises à la fin de ce travail. Dans le corps du catalogue, les données bibliographiques sont simplement citées par leur numéro de code.

Répartition géographique. - Nous ne mentionnons que les pays limitrophes de la Belgique. Les données concernant les pays étrangers ne sont malheureusement pas toujours récentes.

Cartographie. - Pour indiquer la dispersion de chaque espèce en Belgique, nous avons utilisé les cartes quadrillées selon l'U.T.M. (Universal Transverse Mercator), dont chaque carré a 10 km sur 10 km, ceci en conformité avec l'European Invertebrate Survey. Pour trouver dans quelle case se trouve une commune donnée, nous nous sommes basés sur l'ouvrage intitulé: *Communes, hameaux et sites de la Belgique, du Grand-Duché de Luxembourg, du Nord-Ouest de la France et des territoires allemands et néerlandais limitrophes dans le quadrillage UTM de 10 x 10 km*, édité par la Faculté des Sciences Agronomiques de l'Etat,

Zoologie Générale et faunistique à Gembloux (1977).

Les cercles noirs correspondent aux localités de captures contrôlées; les triangles noirs, à celles pour lesquelles l'identification des spécimens n'a pu être contrôlée. Nous devons toutefois attirer l'attention sur l'inexactitude temporaire des cartes de répartition; Chaque carte indique l'endroit où une espèce a été trouvée jusqu'à présent : une case restée blanche ne signifie nullement que l'espèce n'y est pas présente! Seule une prospection systématique, case par case, faite à l'aide de différentes techniques de capture, pourra fournir une vue plus ou moins réelle de la répartition d'une espèce.

Localités de captures. Les localités (communes avant la fusion) sont citées par province. Les localités mentionnées dans la littérature sont suivies d'un ou de plusieurs numéros de l'index bibliographique. Certaines données n'ont malheureusement pas pu être contrôlées, les spécimens ayant été détruits ou ayant disparu, comme c'est le cas pour la majorité des spécimens cités par L. BECKER.

Habitat. - Dans une certaine mesure, les données des récolteurs nous ont permis de donner des précisions sur l'habitat préférentiel des espèces.

Phénologie. - Elle indique la période de l'année durant laquelle les adultes de l'espèce ont été capturés.

I N T R O D U C T I O N

=====

Nous poursuivons la réalisation du catalogue de l'aranéofaune de Belgique par les araignées cribellates. Ce groupe d'araignées englobe les espèces pourvues de deux organes particuliers: le *cribellum*, plaquette située ventralement à l'extrémité de l'abdomen, juste en avant des filières, et par laquelle est projetée une soie spéciale, et le *calamistrum*, sorte de peigne simple ou parfois double, situé sur les métatarses de la quatrième paire de pattes.

Le groupe des cribellates comporte, en Belgique, six familles : les AUMAUROBIIDAE, les DICTYNIDAE, les ERESIDAE, les TITANOECIDAE, les OECOBIIDAE et les ULOBORIDAE.

Nous avons utilisé pour la nomenclature les ouvrages suivants : *British Spiders* de G.H. LOCKET, A.F. MILLIDGE et P. MERRETT (Vol III, 1974), *Bibliographia Araneorum* de P. BONNET (1945-1961) et *A catalogue of the Araneae* de P.M. BRIGNOLI (1983) pour les synonymes récents.

Ce travail est basé sur les collections et les fichiers de l'Institut royal des Sciences Naturelles de Belgique, du Laboratorium voor Oecologie der Dieren, Zoögeografie en Natuurbehoud (Dir. Prof. Dr. J. HUBLE) de la R.U.G., ainsi que sur les données de captures qui nous ont été communiquées par les personnes

suivantes : Dr. R. BOSMANS, L. BARA, A. FRAITURE, J. JACOBS, M. JANSSEN, Dr. R. JOCQUE, Dr. J. P. MARQUET, Dr. J. MERTENS, J. KEKENBOSCH, R. KEKENBOSCH et J. ROSES, tous membres du groupe de travail "Arabel" (Arachnologica belgica). Nous remercions ici chaleureusement ces Institutions et ces personnes.

L I S T E D E S E S P E C E S B E L G E S

=====

AMAUROBIIDAE

<i>Amaurobius claustrarius</i> (HAHN, 1831)	6
<i>erberi</i> (KEYSERLING, 1863)	7
<i>fenestralis</i> (STRÖM, 1768)	7
<i>ferox</i> (WALCKENAER, 1825)	7
<i>similis</i> (BLACKWALL, 1861)	9

DICTYNIDAE

<i>Altella lucida</i> (SIMON, 1874)	9
<i>Argenna patula</i> (SIMON, 1874)	10
<i>subnigra</i> (O.P. - CAMBRIDGE, 1861)	10
<i>Dictyna arundinacea</i> (LINNAEUS, 1758)	10
<i>pusilla</i> THORELL, 1856	13
<i>uncinata</i> THORELL, 1856	13
<i>Brigittea civica</i> (LUCAS, 1849)	15
<i>latens</i> (FABRICIUS, 1775)	15
<i>Heterodictyna flavescens</i> (WALCKENAER, 1825)	16
<i>walckenaeri</i> ROEWER, 1951	16
<i>Lathys humilis</i> (BLACKWALL, 1855)	17
<i>stigmatisata</i> (MENGE, 1869)	17
<i>Cicurina cicur</i> (FABRICIUS, 1793)	17

ERESIDAE

<i>Eresus niger</i> (PETAGNA, 1787)	17
---	----

TITANOECIDAE

<i>Titanoeca obscura</i> (WALCKENAER, 1802)	19
---	----

ULOBORIDAE

<i>Hyptiotes paradoxus</i> (C.L. KOCH, 1834)	19
<i>Uloborus walckenaerius</i> LATREILLE, 1806	21

OECOBIIDAE

<i>Oecobius annulipes</i> LUCAS, 1946	21
---	----

LISTE SYSTEMATIQUE DES ESPECES

Phylum	:	Chelicerata
Embranchement	:	Chelicerates
Classis	:	Arachnida
Classe	:	Arachnides
Subclassis	:	Caulogastra
Sous-classe	:	Caulogastres
Ordo	:	Araneae
Ordre	:	Aranéides
Subordo	:	Araneomorphae
Sous-ordre	:	Aranéomorphes
Legio	:	Cribellatae
Légion	:	Cribellates
Familia	:	Amaurobiida
Famille	:	Amaurobiides

Depuis que la famille Titanoecidae a été créée (LEHTINEN, 1967) et englobe le genre *Titanoeca*, seul le genre *Amaurobius* fait partie, en Belgique, des Amaurobiidae.

Amaurobius claustrarius (HAHN, 1831)

REFERENCE BIBLIOGRAPHIQUE. -- 42.

REPARTITION GEOGRAPHIQUE. - Allemagne, France, Pays-Bas.

CARTE DE REPARTITION N° 1.

LOCALITE DE CAPTURE. - LUXEMBOURG : Redu (42).

HABITAT. - Le seul spécimen capturé l'a été sous une pierre à la lisière d'une forêt.

Amaurobius erberi (KEYSERLING, 1863)

REFERENCES BIBLIOGRAPHIQUES. - 1,42,103.

REPARTITION GEOGRAPHIQUE. Allemagne, France.

CARTE DE REPARTITION N° 2.

LOCALITES DE CAPTURES. - BRABANT : Villers-la-Ville (42). - NAMUR : Yvoir (1,42). - LUXEMBOURG : St.Mard (103).

HABITAT. - Sous les pierres.

Amaurobius fenestralis (STRÖM, 1768)

REFERENCES BIBLIOGRAPHIQUES. - 1,30,42.

REPARTITION GEOGRAPHIQUE. - Tous les pays limitrophes.

CARTE DE REPARTITION N° 3.

LOCALITES DE CAPTURES. - ANTWERPEN : Postel. - BRABANT : Auderghem (1), Bois de la Cambre, Boitsfort, Dilbeek, Hofstade, Uccle, Woluwé-St. Lambert. - HAINAUT : Chimay, Presles. - LIEGE : Amay, Comblain-au-Pont, Modave, Remouchamps, Stavelot, Wayai, Xhoffraix. - LIMBURG : Niel-bij-As. - LUXEMBOURG : Amonines, Heinsch, Laroche-en-Ardenne (30), Mirwart, Muno, Salm-Château, Torgny. - NAMUR : Belvaux (Resteigne), Cerfontaine, Dinant, Ferage, Jemelle, Rivière, Waulsort, Yvoir. - OOST-VLAANDEREN : Moorsel. - WEST-VLAANDEREN : Blankenberge.

HABITAT. - Sous des pierres ou du bois mort, sous les écorces, dans les anfractuosités.

PHENOLOGIE. - Spécimens capturés durant toute l'année.

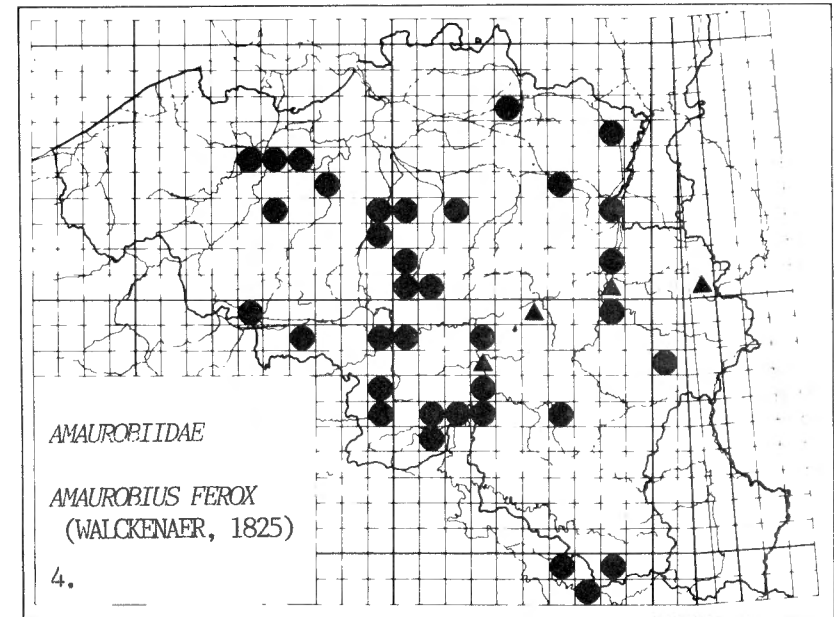
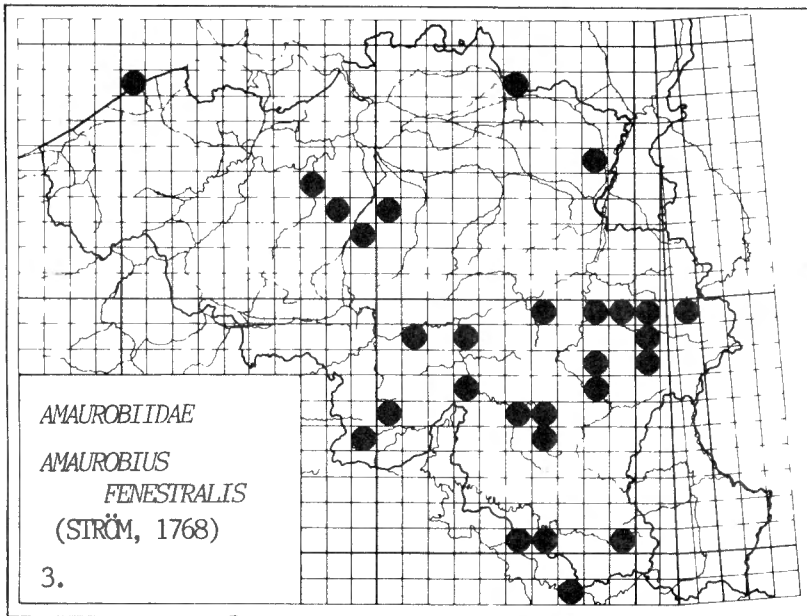
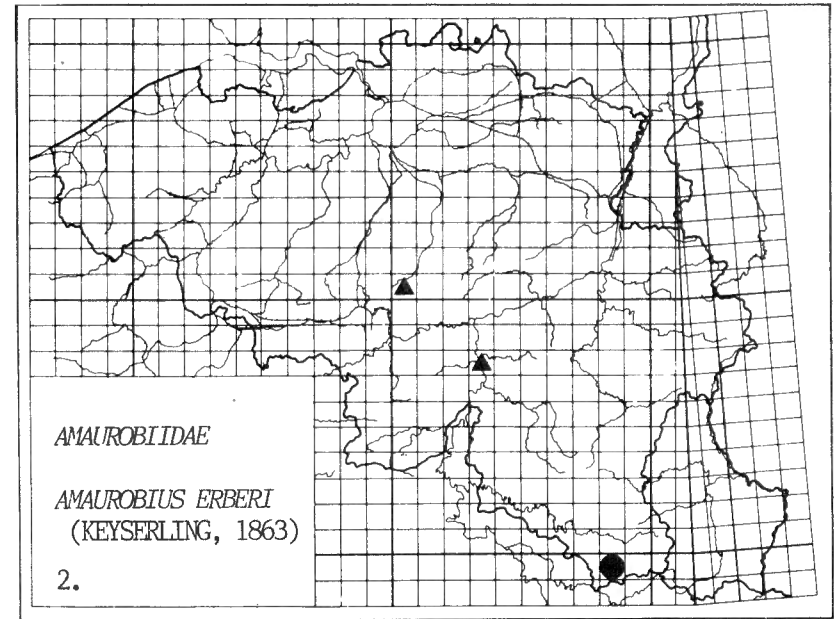
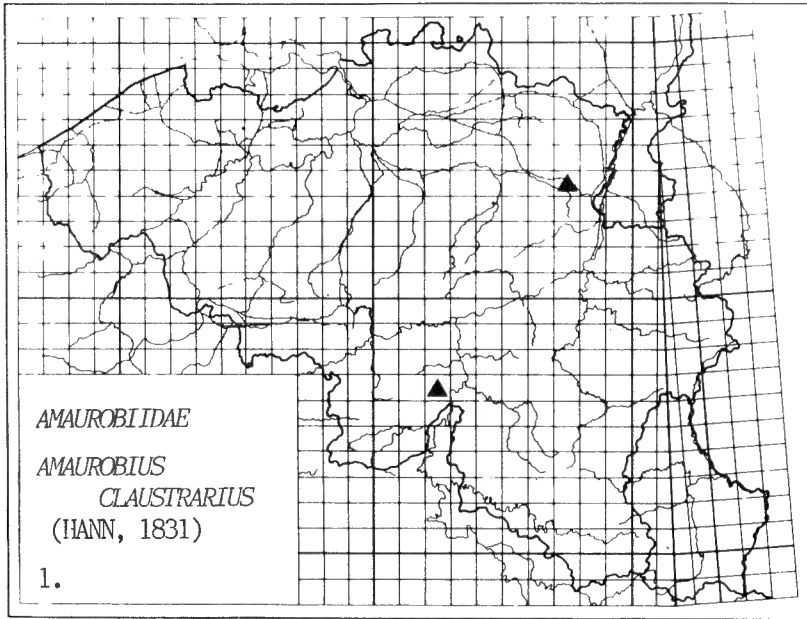
Amaurobius ferox (WALCKENAER, 1825)

REFERENCES BIBLIOGRAPHIQUES. - 1,16,23,42,54,149.

REPARTITION GEOGRAPHIQUE. - Tous les pays limitrophes.

CARTE DE REPARTITION N° 4.

LOCALITES DE CAPTURES. - ANTWERPEN : Dessel. - BRABANT : Anderlecht, Auderghem, Bruxelles, Etterbeek, Ixelles, Jette, Kessel-Lo, Louvain-la-Neuve, Orp-le-Grand, Ottignies, Uccle, Villers-la-Ville, Wezembeek-Oppem, Woluwé St. Lambert. - HAINAUT : Basècles, Ciply, Gozée, Marcinelle, Papignies (23). - LIEGE : Ben-Ahin (54), Comblain-au-Pont, (16), Eben-Emael, Esneux (16), Jalhay (16), Liège, Tilff (16). - LIMBURG : Bree, Diepenbeek. - LUXEMBOURG : Grand-Halleux, Torgny, Villers-devant-Orval, Virton. - NAMUR : Agimont, Buvrinnes, Clermont-lez-Walcourt, Dinant (1), Dourbes, Froid-Chapelle, Gembloux, Jemelle, Nismes, Olloy-sur-Virton, Merlemont, Tailfer, Treignes



(149), Waulsort, Winenne, Yvoir (1). - OOST-VLAANDEREN : Deurle, Heusden, Moorsel, Ruddershove, Velzeke, Wetteren.

HABITAT. - Vit dans les habitations, dans les cavités, les crevasses de rochers et aussi dans les grottes.

PHENOLOGIE. - Spécimens capturés toute l'année.

Amaurobius similis (BLACKWALL, 1861)

REFERENCES BIBLIOGRAPHIQUES. - 1,16,28,42,149.

REPARTITION GEOGRAPHIQUE. - Tous les pays limitrophes.

CARTE DE REPARTITION N° 5.

LOCALITES DE CAPTURES. - ANTWERPEN: Dessel, Herentals (42), Hoogstraeten (42), Mol, Olen, Postel (42). - BRABANT : Auderghem (42), Beersel (42), Bruxelles (42), Chaumont-Gistoux, Diest (42), Etterbeek, Groenendael, Hennuyères (42), Jette St. Pierre, La hulpe, Leuven (42), Louvain-la-Neuve, Nethen, Noirhat (42), Ophem, Tervuren, Thisnes-lez-Nivelles, Velthem-Beisem, Woluwé-St. Lambert (42). - HAINAUT : Barbençon, Basècles, Buvrines, Montigny-le-Tilleul, Strée, Thuillies, Thuin, Willemeau. - LIEGE : Comblain-au-Pont (42), Francorchamps, Hollogne-aux-Pierres (42), Jupille (42), Modave (42), Spa (42), Sprimont (42), Robertville, Tilff (42). - LIMBURG : Bree, Genk, Gors-Opleeuw, Houthalen, Kinrooi (152). - LUXEMBOURG : Les Bulles, Redu (42), St. Hubert (42), Tintange, Vielsalm. - NAMUR : Belvaux, Clermont-lez-Walcourt, Dinant (42), Ferage, Gembloux, Han-sur-Lesse (42), Mariembourg (42), Nismes (42), Spy, Treignes (149), Winenne, Yvoir (42). - OOST-VLAANDEREN : Aalst, Assenede (42), Geraardsbergen (42), Mariakerke, Massemen, Melle, Moorsel. - WEST-VLAANDEREN : De Panne, Harelbeke, Heist (42), Koksijde, Oostduinkerke, Westende, Yper (42).

HABITAT. - Vit dans les habitations, sur les murs, également sous les écorces; capturée aussi dans les dunes.

PHENOLOGIE. - Toute l'année.

Familia : Dictynidae

Famille : Dictynides

Altella lucida (SIMON, 1874)

REFERENCE BIBLIOGRAPHIQUE. - 103.

REPARTITION GEOGRAPHIQUE. - Allemagne, France, Grande-Bretagne.

CARTE DE REPARTITION N° 6.

LOCALITES DE CAPTURES. - ANTWERPEN : Kalmthout. - LUXEMBOURG : Alle-sur-Semois

(103).

PHENOLOGIE. - Spécimens capturés durant les mois VIII et IX.

Argenna patula (SIMON, 1974)

SYNONYME. - *Protadia patula* (SIMON, 1874)

REFERENCES BIBLIOGRAPHIQUES. - 100,103,127.

REPARTITION GEOGRAPHIQUE. - Tous les pays limitrophes.

CARTE DE REPARTITION N° 7.

LOCALITES DE CAPTURES. - LIEGE : La Calamine (100). - LIMBURG : Bree. - WEST-VLAANDEREN : Knokke (127), Oostduinkerke (103), Nieuwpoort.

HABITAT. - Dans les dunes, dans les mousses.

PHENOLOGIE. - Spécimens capturés durant les mois IV, V, VI.

Argenna subnigra (G.P. CAMBRIDGE, 1861)

REFERENCES BIBLIOGRAPHIQUES. - 100,121,126.

REPARTITION GEOGRAPHIQUE. - Tous les pays limitrophes.

CARTES DE REPARTITION N° 8.

LOCALITES DE CAPTURES. - LIEGE : Comblain-au-Pont. - NAMUR : Nismes. - WEST-VLAANDEREN : De Panne (121,126), Knokke (100), Nieuwpoort.

HABITAT. - Dans les dunes, sur les graminées.

PHENOLOGIE. - Spécimens capturés depuis les mois V jusqu'au mois IX.

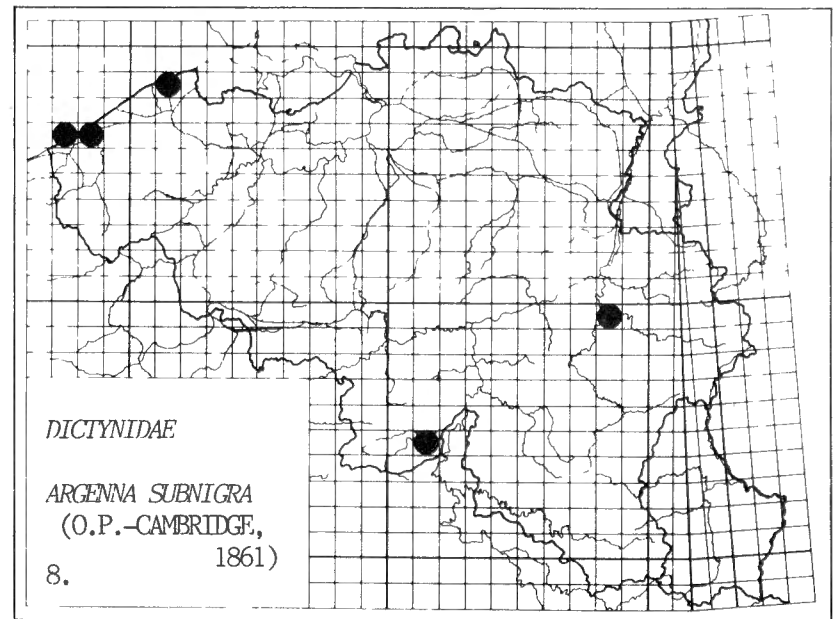
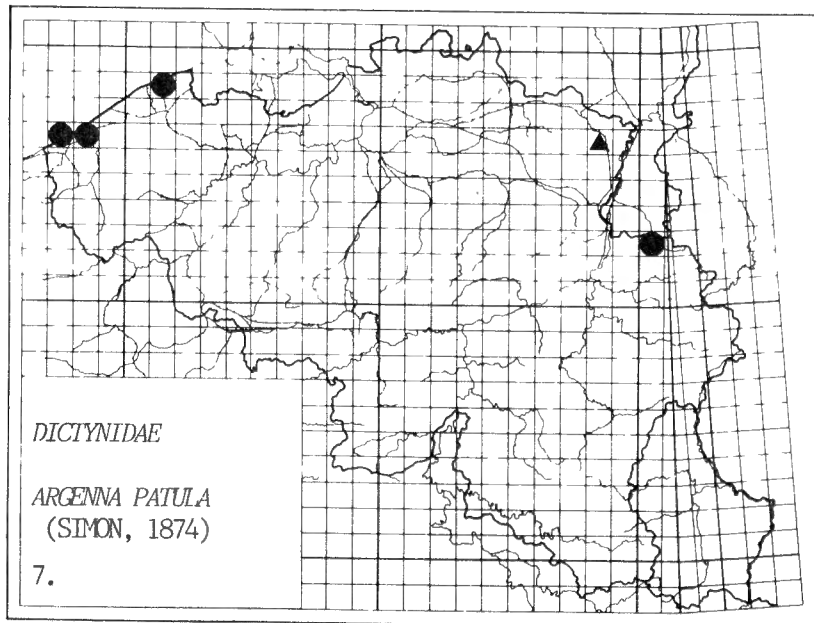
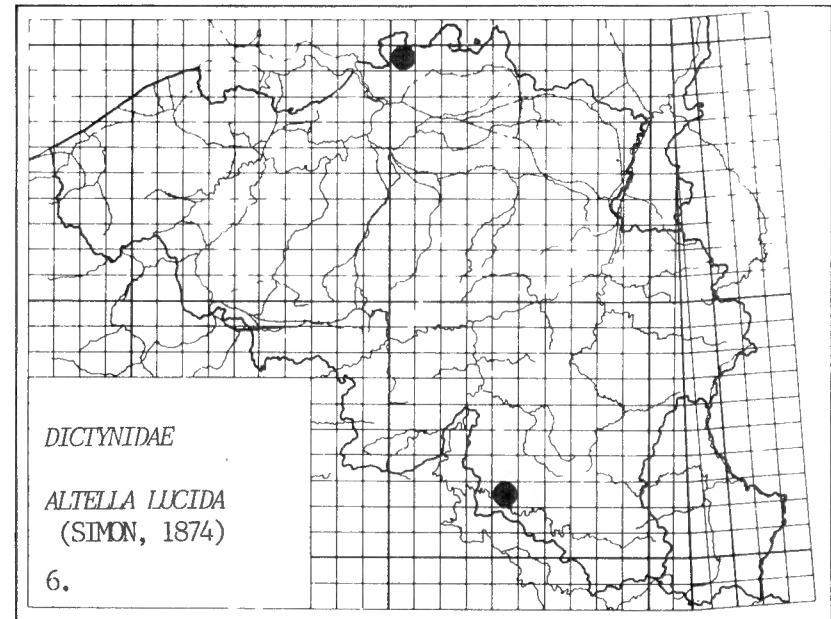
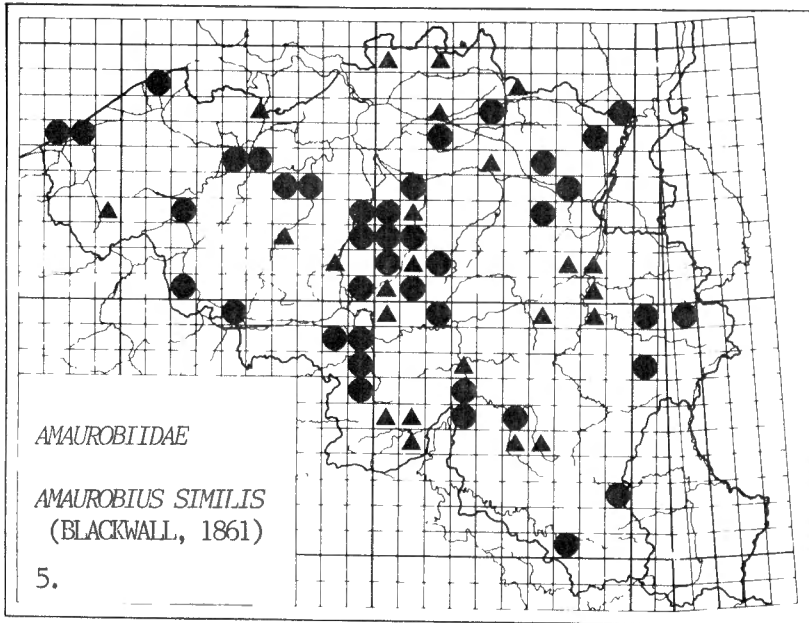
Dictyna arundinacea (LINNE, 1758)

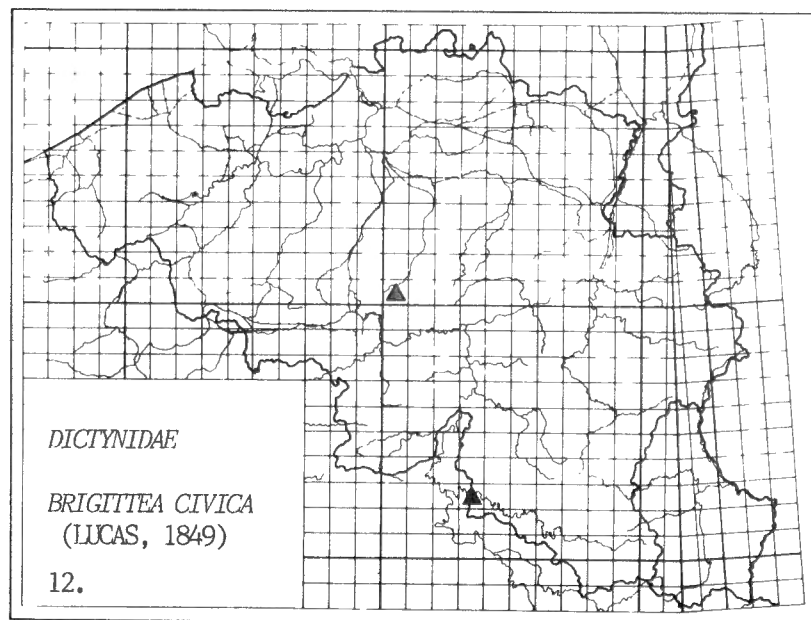
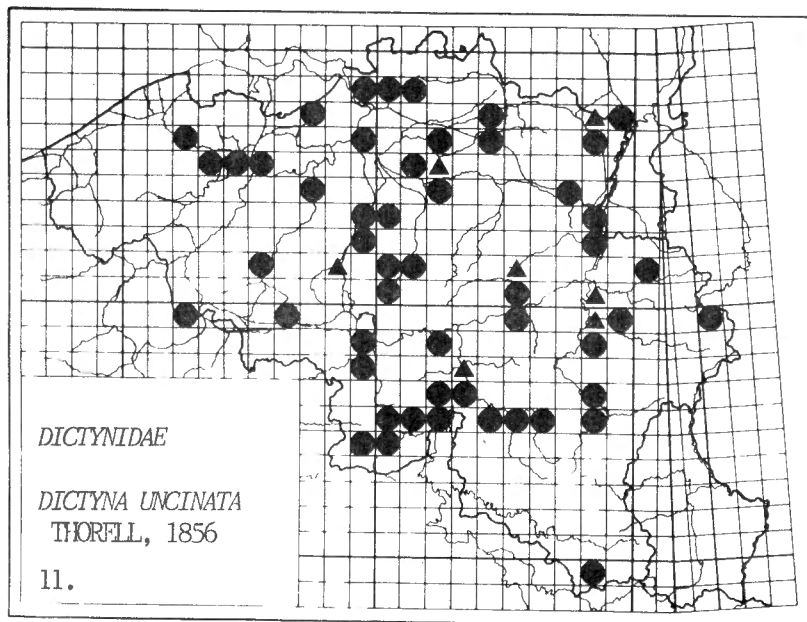
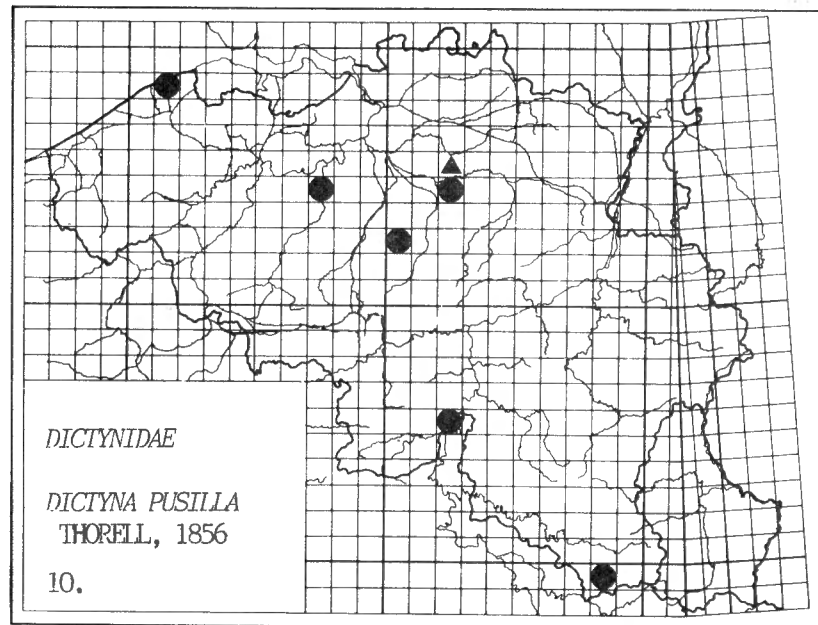
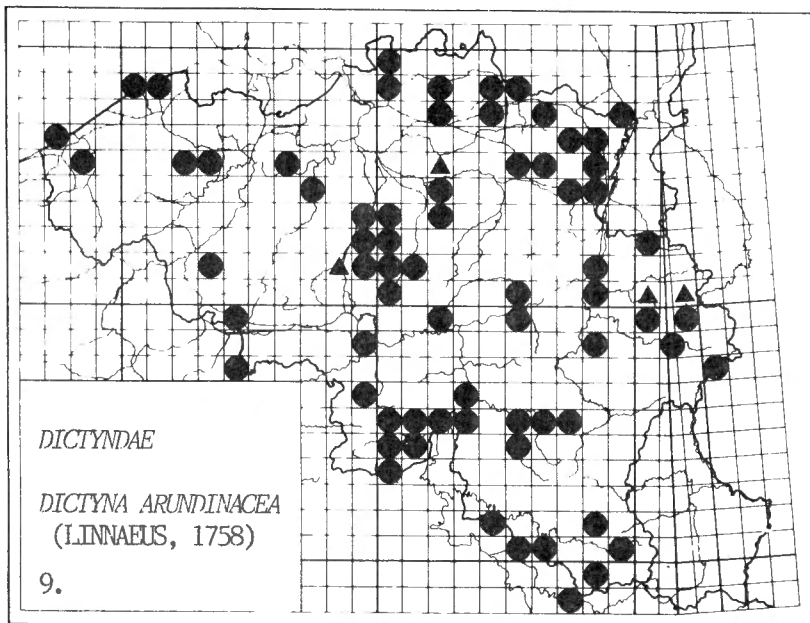
REFERENCES BIBLIOGRAPHIQUES. - 6,16,28,42,65,83,146,150,152.

REPARTITION GEOGRAPHIQUE. - Tous les pays limitrophes.

CARTE DE REPARTITION N° 9.

LOCALITES DE CAPTURES. - ANTWERPEN : Brasschaat, Gruitrode, Herentals, Kalmthout, Meeuwen, Mechelen-aan-de-Maas, Mol, Retie, Postel, Wechelderzande. - BRABANT : Bousval, Braine l'Alleud, Evere, Ganshoren, Hennuyères (28), Heverlee, Hofstade, Houwaart, Jesus-Eik, La Hulpe, Limal, Limelette, Louvain-la-Neuve, Overijse, Rixensart, Stockel, Tervuren, Uccle, Villers-la-Ville. - HAINAUT : Angre, Celles (Tournai), Harchies, Howardries, Montigny-le-Tilleul. - LIEGE : Bas-Oha, Francorchamps, Huccorgne, Jalhay (Barrage de la Gileppe) (6), Manderfeld, Méry (83), Milmort (83), Recht, Robertville (Baraque Michel) (16, 65), Wanze. - LIMBURG : As, Bree, Genk (152), Houthalen, Kinrooi (152), Koersel, Lommel, Mechelen-aan-de-Maas. - LUXEMBOURG : Chatillon, Ethe, Florenville, Heinsch, Herbeumont, Lagland (146), Muno, Ozo, Poupehan, Redu, Ruette, Tenneville, Torgny, Vance,





Virton. - NAMUR : Belvaux (Resteigne), Blaimont, Boussu-lez-Walcourt, Cerfontaine, Clermont-lez-Walcourt, Cul-des-Sarts, Dion, Doissche, Frasnes, Gimnée, Goyet, Jemelle, Nismes, Rochefort, Roly, Treignes (149), Waulsort, Winenne. - OOST-VLAANDEREN : Aalter, Blankenberge (De Fonteintjes), Betekom (150), Uitbergen. - WEST-VLAANDEREN : De Panne (Westhoek), Diksmuide, Knokke (Zwin), Oostduinkerke, Ruiselede.

HABITAT. - Sur les buissons, dans les bruyères, sur les plantes basses.

PHENOLOGIE. - Specimens capturés durant les mois III, IV, V, VI, VII, VIII, IX et XII.

Dictyna major MENGE, 1869

Les spécimens capturés à Rijmenam (103) sont subadultes et complètement dépigmentés, ce qui ne permet pas de confirmer leur détermination.

Dictyna pusilla THORELL, 1856

REFERENCES BIBLIOGRAPHIQUES. - 103,150.

REPARTITION GEOGRAPHIQUE. - Tous les pays limitrophes.

CARTE DE REPARTITION N° 10.

LOCALITES DE CAPTURES. - BRABANT : Houwaart, Notre-Dame-au-Bois (103). - NAMUR : Doische-Gimnée. - LUXEMBOURG : Virton. - OOST-VLAANDEREN : Betekom (150), Moorsel. - WEST-VLAANDEREN : Knokke (Zwin).

PHENOLOGIE. - Spécimens capturés durant les mois VI et VII.

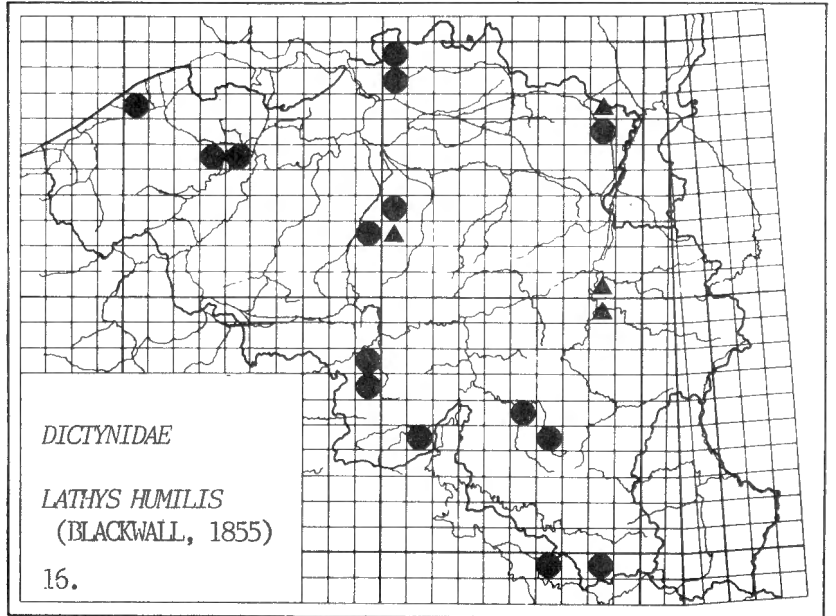
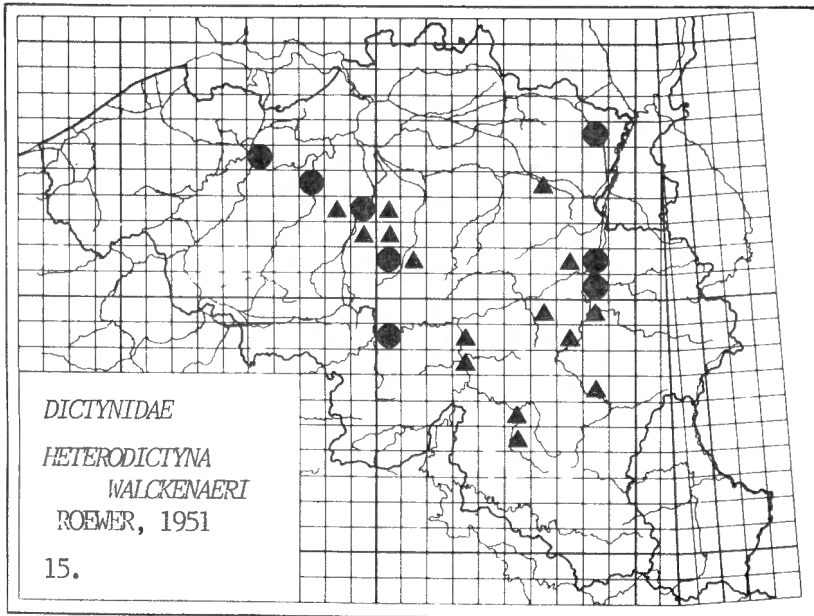
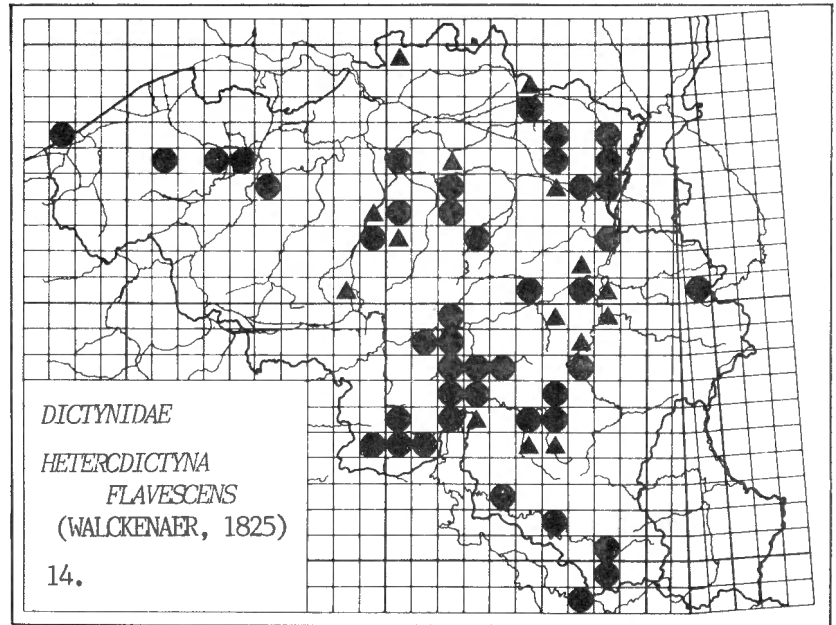
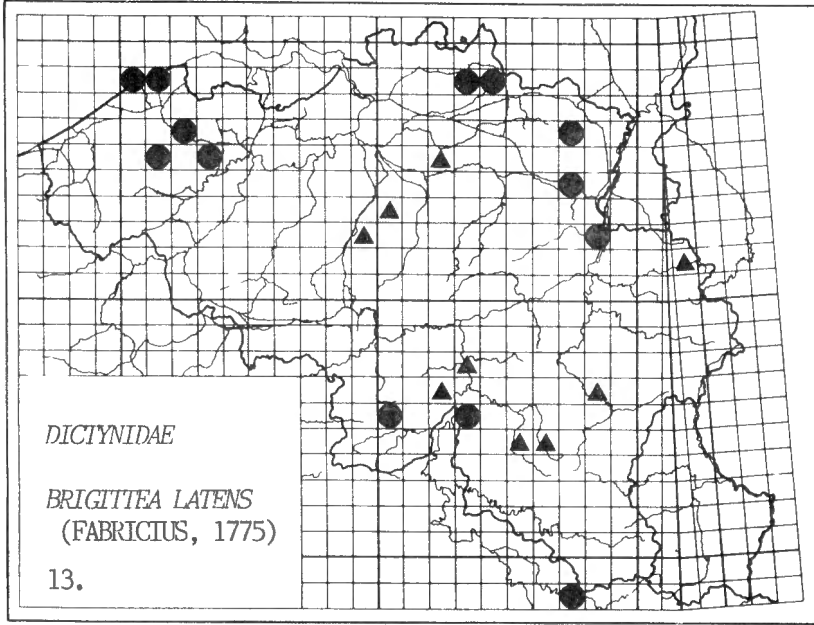
Dictyna uncinata THORELL, 1856

REFERENCES BIBLIOGRAPHIQUES. - 7,15,16,28,29,42,83,138,150,152.

REPARTITION GEOGRAPHIQUE. - Tous les pays limitrophes.

CARTE DE REPARTITION N° 11.

LOCALITES DE CAPTURES. - ANTWERPEN : Brasschaat, Edegheem, Kapellen, Meerhout, Mol, Olen, Zoersel. - BRABANT : Anderlecht, Auderghem, Forêt de Soignes, Hamme-Mille, Hennuyères (28), Hofstade, Houwaart, Jette St. Pierre (28), Kraainem, Limal, Limelette, Mont-St. Guibert (7), Neerpede, Ohain, Ottignies, Rixensart, Stockel, Uccle, Villers-la-Ville. - HAINAUT : Ghlin, Howardries, Lessines, Lompret, Piéton, Thuin. - LIEGE : Antheit, Comblain-au-Pont (16), Eben-Emael, Elsenborn (138), Esneux (16), Heure-le-Romain, Huccorgne, Huy, Lanaye (Montagne St. Pierre), Membach, Remouchamps, Vise, Vieuxville, Wanze, Waremme (83). - LIMBURG : Bree, Bokrijk, Genk (De Maten)(152), Kinrooi (152), Rijmenam. - LUXEMBOURG : Ethe, Laroche-en-Ardenne, Mousny. - NAMUR : Agimont, Blaimont, Doische, Frasnes, Gimnée,



Jemelle, Malonne, Soulme, Rochefort, Roly, Treignes, Villers-sur-Lesse.
- OOST-VLAANDEREN : Aalter, Betekom (150), Heusden, Mariakerke, Meerdonk,
Melle, Moorsel. - WEST-VLAANDEREN : Beernem.

HABITAT. - Très varié, surtout sur les plantes basses dans les bois et les
jardins.

PHENOLOGIE. - Spécimens capturés durant les mois II, IV, V, VI, VII et IX.

Brigittea civica (LUCAS, 1849)

Les exemplaires de Bohan (103) n'étant pas adultes et étant dépigmentés, il n'a
pas été possible de confirmer leur détermination. Les spécimens de L. BECKER
n'ont pas été conservés.

SYNONYME. - *Dictyna civica* (LUCAS, 1849)

REFERENCES BIBLIOGRAPHIQUES. - 42,103.

REPARTITION GEOGRAPHIQUE. - Allemagne, France, Pays-Bas.

CARTE DE DISTRIBUTION N° 12.

LOCALITES DE CAPTURES. - BRABANT : Villers-la-Ville (42). - LUXEMBOURG : Bohan
(103).

HABITAT. - Dans les creux des murailles.

PHENOLOGIE. - Spécimens capturés durant les mois VIII.

Brigittea latens (FABRICIUS, 1775)

SYNONYME. - *Dictyna latens* (FABRICIUS, 1775)

REFERENCES BIBLIOGRAPHIQUES. - 29,42,65,103,127,150.

REPARTITION GEOGRAPHIQUE. - Tous les pays limitrophes.

CARTE DE REPARTITION N° 13.

LOCALITES DE CAPTURES. - ANTWERPEN : Turnhout. - BRABANT : Tervuren (Arboretum-
103). - LIEGE : Lanaye (Montagne St. Pierre), Lixhe. - LIMBURG : Genk,
Retie. - LUXEMBOURG : Awenne (42), Lamorteau, Laroche-en-Ardenne (42),
Redu (42). - NAMUR : Dion, Hastière (42), Roly, Yvoir (29,42). - OOST-
VLAANDEREN : Aalter (127), Betekom (150), Knesselaere (127). - WEST-
VLAANDEREN : Blankenberge, Knokke (Zwin), Wingene.

HABITAT. - Dans les pinèdes, les bruyères, les pelouses, les jardins, sur les
graminées

PHENOLOGIE. - Spécimens capturés durant les mois V, VI et VII.

Heterodictyna flavescens (WALCKENAER, 1825)

SYNONYME . - *Dictyna flavescens* (WALCKENAER, 1825)

REFERENCES BIBLIOGRAPHIQUES. - 16,42,150.

REPARTITION GEOGRAPHIQUE. - Tous les pays limitrophes.

CARTE DE REPARTITION N° 14.

LOCALITES DE CAPTURES. - ANTWERPEN : Balen, Kalmthout (42), Postel (42). - BRABANT : Boitsfort (42), Bruxelles (Bois de la Cambre) (42), Groenendael (42), Heverlee, Hofstade, Houwaart, Jauchelette, Tervuren, Uccle. - HAINAUT : Presles, Virelles. - LIEGE : Antheit, Comblain-au-Pont (42), Eben-Emael, Duzo-Moûpas, Huccorgne, Ivoz-Ramet, Jalhay (Baraque Michel) (16), Lixhe, Modave, Rotheux-Rimièrre, Seraing, Tilff (42). - LIMBURG : As, Bree, Bokrijk, Hasselt (42), Helchteren, Houthalen, Genk (42), Mechelen-aan-de-Maas. - LUXEMBOURG : Awenne (42), Barvaux (42), Gomery, Herbeumont, Noirefontaine, Ny, Meix-devant-Virton, Redu (42), Torgny. - NAMUR : Belvaux, Beauraing (42), Blaimont; Braibant, Denée, Frasnes, Furfooz, Gimnée, Han-sur-Lesse, Hermeton-sur-Meuse, Houx, Jemelle, Nismes, Malonne, On, Rochefort, Roly, Romedenne, Spy, Yvoir (42). - HAINAUT : Braine-le-Comte (Bois de la Houssière). - OOST-VLAANDEREN : Aalter, Betekom (150), Gontrode, Zwijnaarde. - WEST-VLAANDEREN : De Panne (Westhoek), Wingene.

HABITAT. - Dans les bois, sur les plantes basses, dans la bruyère, dans le lierre.

PHENOLOGIE. - Spécimens capturés durant les mois IV, V, VI, VII et X.

Heterodictyna walckenaeri ROEWER, 1951

SYNONYME. - *Dictyna viridissima* (WALCKENAER, 1802)

REFERENCES BIBLIOGRAPHIQUES. - 30,42,83.

REPARTITION GEOGRAPHIQUE. - Tous les pays limitrophes.

CARTE DE REPARTITION N° 15.

LOCALITES DE CAPTURES. - BRABANT : Audergham (42), Bruxelles (Bois de la Cambre, Parc Léopold) (42), Boitsfort (42), Grand-Bigard (42), La Hulpe (42), Louvain-la-Neuve, Noirhat (42), Ohain, Ottignies, Rhode-Saint-Genèse (42). - HAINAUT : Charleroi. - LIEGE : Comblain-au-Pont (42), Méry, Milmort, Modave (42), Spa (42), Tilff (42), Chaweresse (83). - LIMBURG : Bree, Genk (42), Hasselt. - LUXEMBOURG : Barvaux (42), Laroche-en-Ardenne (42), Redu (42). - NAMUR : Dava (42), Han-sur-Lesse (42), Yvoir (42). - OOST-VLAANDEREN : Gent, Melle, Moorsel.

HABITAT. - Dans les bois, sur les arbustes et les buissons, dans les jardins.

PHENOLOGIE. - Spécimens capturés depuis le mois IV jusqu'au mois X.

Lathys humilis (BLACKWALL, 1885)

SYNONYME. - *Lethia humilis* BLACKWALL 1855

REFERENCES BIBLIOGRAPHIQUES. - 42,127,128,152.

REPARTITION GEOGRAPHIQUE. - Tous les pays limitrophes.

CARTE DE REPARTITION N° 16.

LOCALITES DE CAPTURES. - ANTWERPEN : Brasschaat, Kalmthout (127). - BRABANT : Auderghem (42), Forêt de Soignes, Groenendaal (42), Uccle (Calevoet) (42). - HAINAUT : Thuin (128), Vergnies. - LIMBURG : Bree, Kinrooi (152). - LUXEMBOURG : Orval, Poix-St. Hubert (128), Virton. - NAMUR : Nismes (128), Resteigne. - LIEGE : Comblain-au-Pont (42), Esneux (42), Tilff (42). - OOST-VLAANDEREN : Aalter (127), Zwijnaarde. - WEST-VLAANDEREN : De Haan.

HABITAT. - Dans les buissons, dans la bruyère, sur les troncs d'arbres, dans les litières, dans les mousses.

PHENOLOGIE. - Spécimens capturés depuis le mois IV jusqu'au mois X.

Lathys stigmatisata (MENGE, 1869)

SYNONYME. - *Lethia puta* CAMBRIDGE 1863

REFERENCES BIBLIOGRAPHIQUES. - 42,103.

REPARTITION GEOGRAPHIQUE. - Tous les pays limitrophes.

CARTE DE REPARTITION N° 17.

LOCALITES DE CAPTURES. - LUXEMBOURG : Saint-Mard (103), Redu (42). - NAMUR : Nismes, Treignes (149). - OOST-VLAANDEREN : Nazareth.

HABITAT. - Sous les pierres, dans les pelouses.

PHENOLOGIE. - Spécimens capturés pendant les mois VIII et V, VII et VIII.

Cicurina cicur (FABRICIUS, 1793)

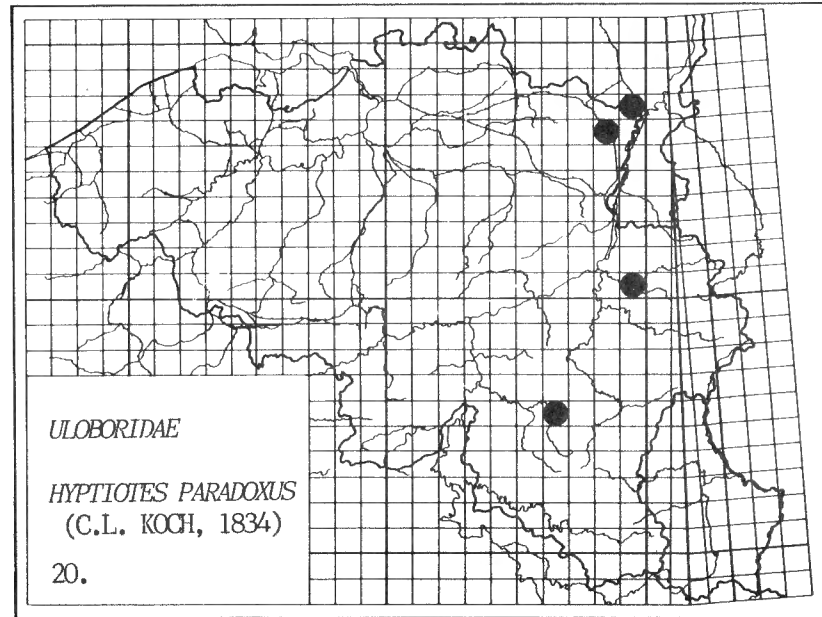
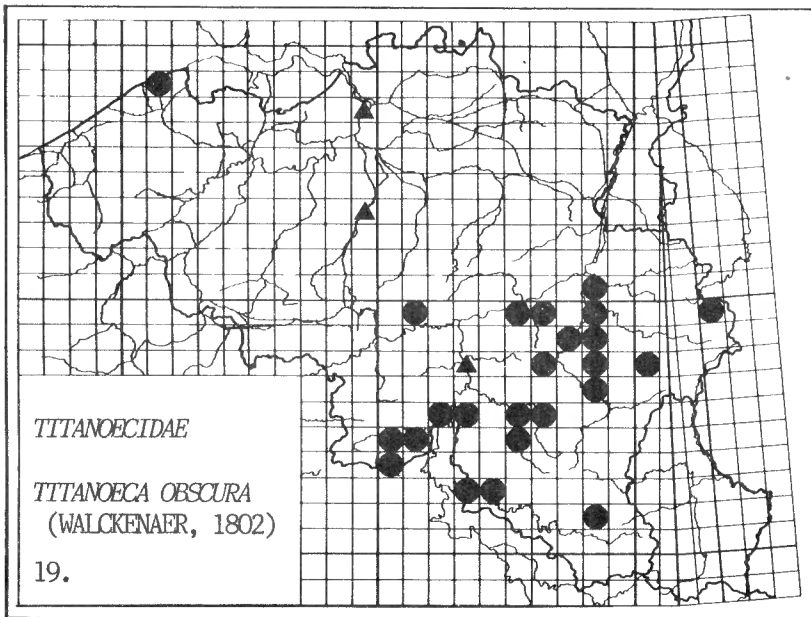
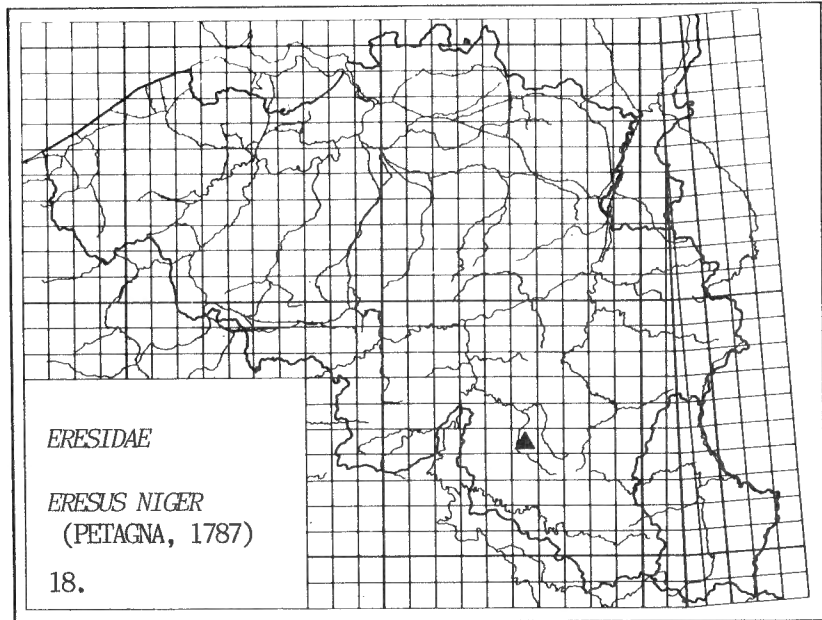
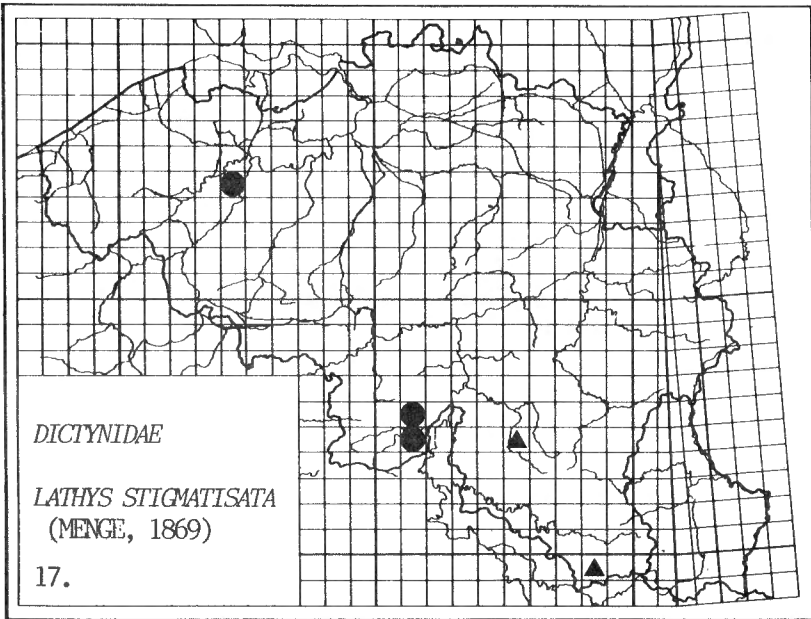
Le genre *Cicurina* a toujours été cité parmi les Agelenidae mais il fut transféré dans la famille des Dictynidae par LEHTINEN en 1967 et repris comme tel dans le catalogue de BRIGNOLI (1983). Etant donné que ce genre a déjà été publié dans la première partie du catalogue des Araignées de Belgique (DE BLAUWE et BAERT, 1981) en tant qu'Agelenidae, les données ne sont pas reprises dans cette deuxième partie.

Familia : Eresidae

Famille : Eresides

Eresus niger (PETAGNA, 1787)

SYNONYME. - *Eresus cinnaberinus* (OLIVIER 1789)



REFERENCES BIBLIOGRAPHIQUES. - 31,42.

REPARTITION GEOGRAPHIQUE. - Tous les pays limitrophes.

CARTE DE REPARTITION N° 18.

LOCALITES DE CAPTURES. - LIMBURG : Genk (31,42). - NAMUR : Soulme (42).

HABITAT. - Sous les pierres, dans les mousses.

Familia : Titanoecidae

Famille : Titanoecides

Titanoeca obscura (WALCKENAER, 1802)

SYNONYME. - *Titanoeca quadriguttata* HAHN 1831

REFERENCES BIBLIOGRAPHIQUES. - 1,16,29,30,42,83,138.

REPARTITION GEOGRAPHIQUE. - Tous les pays limitrophes.

CARTE DE REPARTITION N° 19.

LOCALITES DE CAPTURES. - ANTWERPEN : Austruweel (42). - BRABANT : Bruxelles (Bois de la Cambre) (42). - LIEGE : Aywaille, Comblain-au-Pont (16), Chaweresse (83), Elsenborn (13), Esneux (16), Logne, Marchin, Modave (42), Steinbrück, Sy, Tilff (42), Pont-de-Bonne (1), Vieuxville. - LUXEMBOURG : Amonines, Bohan, Comté (Vielsalm), Halma, Herbeumont, Laroche-en-Ardenne (42), Noirefontaine, Ozo, Redu (1,42), Salmchâteau, Vielsalm. - NAMUR : Bruly-de-Couvin, Dinant (42), Frasnes, Gimnée, Heure-en-Famenne, Jemelle, Mazy, Mesnil, Nismes, Resteigne, Rochefort, Vaucelles, Winenne, Yvoir (42). - WEST-VLAANDEREN : Knokke.

HABITAT. - Sous les pierres, dans les mousses.

PHENOLOGIE. - Spécimens capturés à partir du mois III.

Familia : Uloboridae

Famille : Uloborides

Hyptiotes paradoxus (C.L. KOCH, 1834)

REFERENCES BIBLIOGRAPHIQUES. - 119,152.

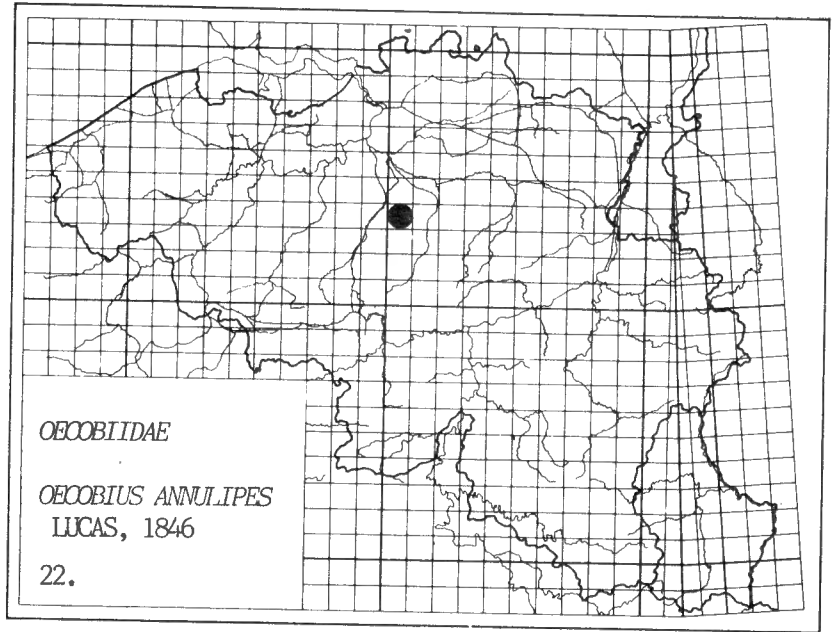
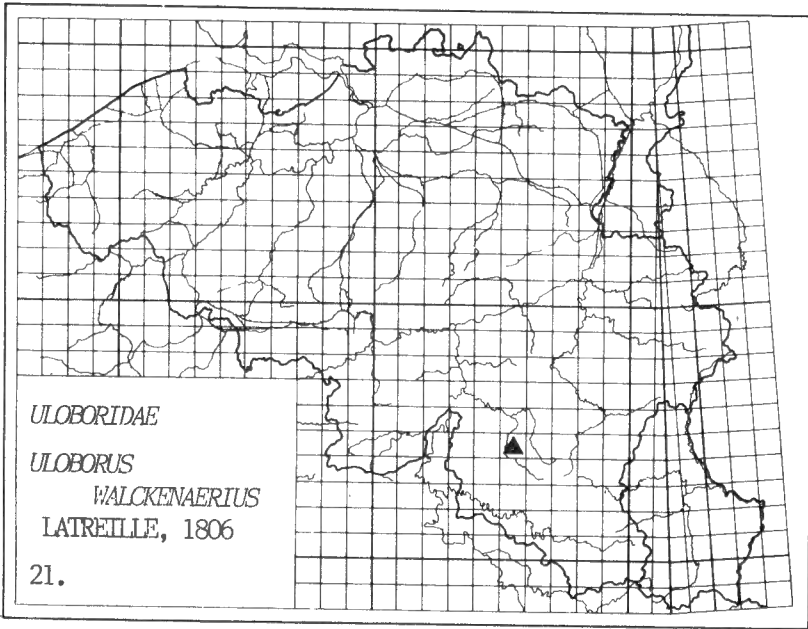
REPARTITION GEOGRAPHIQUE. - Tous les pays limitrophes.

CARTE DE REPARTITION N° 20.

LOCALITES DE CAPTURES. - LIEGE : Pépinster. - LIMBURG : Bree (152), Kinrooi (152). - NAMUR : Jemelle (119).

HABITAT. - Dans les bois de résineux.

PHENOLOGIE. - Spécimens capturés durant les mois VI, VIII et IX.



Uloborus walckenaerius LATREILLE, 1806

REFERENCES BIBLIOGRAPHIQUES. - 41.

REPARTITION GEOGRAPHIQUE. - Tous les pays limitrophes.

CARTE DE REPARTITION N° 21.

LOCALITE DE CAPTURE. - LUXEMBOURG : Redu (41).

HABITAT. - Dans les bois.

Familia : Oecobiidae
 Famille : Oecobiides

Oecobius annulipes LUCAS, 1946

REPARTITION GEOGRAPHIQUE. - Espèce des pays chauds, introduite dans certains pays européens, pouvant survivre dans des conditions de température favorable..

CARTE DE REPARTITION N° 22.

LOCALITE DE CAPTURE. - BRABANT : Tervuren (Musée).

HABITAT. - Habitations.

L I T T E R A T U R E C I T E E

- BONNET, P. - 1945-1961 - Bibliographia Araneorum. - Toulouse : 1-5649 p.
- BRIGNOLI, P.M. - 1983 - A catalogue of the Araneae described between 1940 and 1981. - Manchester University Press, Manchester : 1-755.
- DE BLAUWE, R. & BAERT, L. - 1981 - Catalogue des araignées de Belgique. Première Partie : Les Agelenidae. - Bull. Inst. r. Sci. nat. Belg., 53 : 1-37, 18 cartes.
- LEHTINEN, P.T. - 1967 - Classification of the cribellate spiders and some allied families, with notes on the evolution of the suborder Araneomorpha. Ann. Zool. Fenn., 4 : 199-468, figs.
- LOCKET, G.H. & MILLIDGE, A.F. - 1951 - British spiders. - Ray Society, London., I : 1-294, figs 1-143.
- LOCKET, G.H. & MILLIDGE, A.F. - 1953 - British spiders. - Ray Society, London., II : 1-499, figs 1-254.
- LOCKET, G.H., MILLIDGE, A.F. & MERRETT, P. - 1974 - British spiders. - Ray Society, London., III : 1-315 + VII, figs 1-75, maps 1-612.
- ROEWER, C.F. - 1942 - Katalog der Araneae von 1758 bis 1940, bzw. 1954. - Vol. I (Bremen) : 1-1040.
- ROEWER, C.F. - 1945 - Katalog der Araneae von 1758 bis 1940, bzw. 1954. - Vol II & III (Bruxelles) : 1-1751.

B I B L I O G R A P H I E B E L G E (SUITE)

=====

1-152. - crf. DE BLAUWE, R. & BAERT, L. - 1981 - Catalogue des Araignées de Belgique. Première partie. Famille des Agelenidae. - *Bull. Inst. r. Sci. nat. Belg.*, 53 (1) : 1-37.

1979

153. - BAERT, L. & KEKENBOSCH, J. - Le genre *Maro* O.P. CAMBRIDGE, 1906 (Araneae Linyphiidae) en Belgique. - *Bull. Annl. Soc. r. belge Ent.*, 115 : 117-120.

154. - BOSMANS, R. & JANSSEN, M. - Araignées rares ou nouvelles pour la faune Belge. Communication. - *Bull. Annl. Soc. r. belge Ent.*, 115 : 30.

155. - BOSMANS, R. & MAELFAIT, J.P. - Spinnen. - *Natuur en Techniek*, 47 : 522-541.

156. - KEKENBOSCH, J. - Exposé présidentiel : Historique et évolution de l'arachnologie en Belgique. - *Bull. Annl. Soc. r. belge Ent.*, 115 : 20-21.

157. - VAN PRAET, H. & KINDT, C. - Experimentele analyse van biometrische data bij araneae. - *Bull. Annl. Soc. r. belge Ent.*, 115 : 89-92.

158. - VAN PRAET, H. & KINDT, C. - Influence de la température sur le développement embryonnaire d'*Erigone atra* (BLACKWALL) et d'*Oedothorax fuscus* (BLACKWALL) (Araneida : Linyphiidae). - *Biol. Jb. Dodonaea*, 47 : 107-116.

1980

159. - BAERT, L. - Autoécologie de *Gongylidium rufipes* (SUNDEVALL, 1829) (Araneae, Linyphiidae). I. Influence de température constantes sur la durée de développement postembryonnaire. - *Bull. Inst. r. Sci. Nat. Belg.*, 52 (19) : 1-14.

160. - BAERT, L. - Habitat preference, phenology and life cycle of *Gongylidium rufipes* (SUNDEVALL, 1829). - *Proc. 8th Int. Arachnologen-Kongress Wien 1980* : 67.

161. - BAERT, L. & KEKENBOSCH, J. - Liste des espèces d'araignées capturées dans une aulnaie tourbeuse située à Moha (Wanze, Liège). - *Bull. Annl. Soc. r. belge Ent.*, 116 (I-III) : 49-51.

162. - BAERT, L. & KEKENBOSCH, J. - Communication : *Comaroma simoni* BERTKAU araignée nouvelle pour la faune belge. - *Bull. Annl. Soc. r. belge Ent.*, 116 (IV-VI) : 57-58.

163. - BAERT, L.; KEKENBOSCH, J. & JANSSEN M. - Mededeling : *Dicymbium brevisetosum* LOCKET (Araneae, Linyphiidae) nieuw voor de Belgische fauna. - *Bull. Annl. Soc. r. belge Ent.*, 116 (X-XII) : 210-211.

164. - BOSMANS R. - Communication : Araignées nouvelles pour la faune belge. - *Bull. Annl. Soc. r. belge Ent.*, 116 (IV-VI) : 53.

165. - BOSMANS, R.; MAELFAIT, J.P. & RANSY, M. - Communication : Araignées capturées à Rocherath le 14 juin 1980 lors de l'excursion annuelle de la Société royale belge d'Entomologie. - *Bull. Annl. Soc. r. belge Ent.*, 116 (X-XII) : 211-213.

166. HUBLE, J. - Captures remarquables d'araignées Linyphiidae dans la réserve naturelle "De Blankaart" (Flandre Occidentale). - *Bull. Annl. Soc. r. belge Ent.*, 116 (IV-VI) : 99-101.

167. - JANSSEN, M. - Spinnenfauna in het Natuurreservaat "De Maten" Genk, Limburg-België, 1-15.
168. - JANSSEN, M. - Spinnenfauna in het Staatnatuurreservaat "Ten Haagdoornheide" Houthalen, Limburg-België, 1-15.
169. - KEKENBOSCH, J. - Communication : *Araneus incospicuus* (SIMON) araignée nouvelle pour la faune belge. - *Bull. Annl's Soc. r. belge Ent.*, 116(X-XII) 210.
170. - MAELFAIT, J.P.; BAERT, L.; HUBLE, J. & DE KIMPE, A. - Life cycle timing, microhabitat preference and coexistence of spiders. - *Proc. 8th Int. Arachnologen-Kongress Wien 1980* : 69-73.
171. - MERTENS, J. & COESSENS, R. - Sex pheromone in *Zygiella x-notata* (Araneidae). - *Proc. 8th Int. Arachnologen-Kongress Wien, 1980.*, 221-223.
- 1981
172. - BAERT, L. - Synoecologie van de spinnenfauna van boshabitaten. Deel I. Kenmerkende spinnensoorten van de verschillende bemonsterde boshabitaten (Ecology of Belgian spiders I.) - *Bull. Annl's Soc. r. belge Ent.*, 117 (I-III) : 45-68.
173. - BAERT, L.; FASSOTTE, C.; GROOTAERT, P.; KEKENBOSCH, J. & MUYLAERT, A. - Contribution à la connaissance de la faune aranéologique et entomologique de la région Buzenol (Prov. Luxembourg). *Bull. Inst. r. Sci. Nat. Belg.*, 53 (12) : 1-22.
174. - BOSMANS, R. - Faunistique des araignées de Belgique II. Le genre *Porrhomma* SIMON en Belgique (Arachn., Aran., Linyph.). - *Biol. Jb. Dodonaea*, 49 : 57-63.
175. - BOSMANS, R. - Les araignées du Parc National de Lesse et Lomme. - *Parcs Nationaux, Ardenne et Gaume*, XXXVI (3) : 122-126.
176. - KEKENBOSCH, J. & BAERT, L.; - Araignées du plateau des Hautes fagnes, Ière partie : Historique et Faunistique. - *Estratto da Atti Della Società Toscana di Scienze Naturali*, Ser. B, Suppl. 88 : 234-243.
- 1982
177. - BAERT, L. & KEKENBOSCH, J. - Araignées des Hautes fagnes. II. Ecologie (Ecology of Belgian Spiders III). - *Bull. Inst. r. Sci. Nat. Belg.*, 54 (1) : 1-21.
178. - BAERT, L. & KEKENBOSCH, J. - Mededeling : *Walckenaera nodosa* O.P. Cambridge (Araneae, Linyphiidae) nieuw voor de belgische fauna. - *Bull. Annl's Soc. r. belge Ent.*, 118 : 211.
179. - BAERT, L. & KEKENBOSCH, J. - Aperçus de quelques Arachnides de la Gaume nouvelles ou rares pour notre faune. - *Bull. Annl's Soc. r. belge Ent.*, 118 : 34-44.
180. - BOSMANS, R. & JANSSEN, M. - Araignées rares ou nouvelles pour la faune belge (Araneae). - *Bull. Annl's Soc. r. belge Ent.*, 118 : 282-286.
181. - DESENDER, K.; HUBLE, J. & VANHERCKE, L. - Loopkevers, spinnen en hooiwagens van het duinreservaat "De Kijkuit" te De Haan (W. Vl.) - *Phegea*, 10 (4) : 201-214.
182. - HUBART, J.M. - Compléments à l'inventaire faunistique de la grotte de Ramioul. - *Bull. Soc. r; belge Geol. Arach.*, XXV : 341-345.

183. - HUBLE, J. & MAELFAIT, J.P. - Analysis of the spider fauna from a North and a South facing slope of a coastal dune (Belgium). - *Faun. -öcol. Mitt.*, 5 : 175-189.
184. - KEKENBOSCH, J. - Communication : Une araignée rare : *Pardosa bifasciata* (L.K. KOCH, 1834). - *Bull. Anns Soc. r. belge Ent.*, 118 : 27.
185. - PUTS, Cl. - Premières données concernant les araignées et les opilions de le Montagne Saint Pierre. - *Les Naturalistes belges.*, 63 (5-6-7) : 124-134.
186. - SEGERS, R. & BOSMANS, R. - Diversity and similarity between 7 sampling sites at het "Moer", Bornem (Belgium) based on pitfall trapping of Staphylinidae, Carabidae (Coleoptera) and Araneae. - *Biol. Jb. Dodoneae.*, 50 : 202-216.