

Fig. 1. — ARFAK. Une vue sur des versants, à 1600 mètres et plus, couverts d'Araucarias, Rhododendrons et de Palmiers (*Caryota* sp.).




Fig. 2. — ARFAK. Vers 1500 mètres d'altitude, grande maison commune, non loin de la lisière des forêts d'Araucarias.




Fig. 1. — ARFAK. Vue de la forêt à Conifères
vers 2000 mètres d'altitude.





Fig. 2. — ARFAK. Vue de la forêt à Conifères
vers 2200 mètres d'altitude.






Fig. 1. — ARFAK. Les rives du lac Angi-Gita, couvertes d'Araucarias, montrant des Papous en pirogue, dans la brume du matin.




Fig. 2. → ARFAK. Une vue sur le lac Angi-Gita, prise à 2300 mètres d'altitude, dans la forêt à Conifères.






Fig. 1. — ARFAK. La forêt d'Araucarias dans le brouillard, sur les rives du lac Angi-Gita.



Fig. 2. — ARFAK. Une petite plaine marécageuse et tourbeuse couverte de joncs, en bordure du lac Angi-Gita.






ARFAK. Un campement à l'ombre des Araucarias au bord du lac Angi-Gita.



ARFAK. Lieu d'ébattement d'un oiseau à berceau dans la forêt, vers 2200 mètres, vue de face.



ARFAK. Lieu d'ébattement d'un oiseau à berceau dans la forêt, vers 2200 mètres, vue de face et en contrebas.



ARFAK. Lieu d'ébattement d'un oiseau à berceau dans la forêt, vers 2200 mètres,
montrant les fleurs fraîches déposées à l'entrée du berceau.

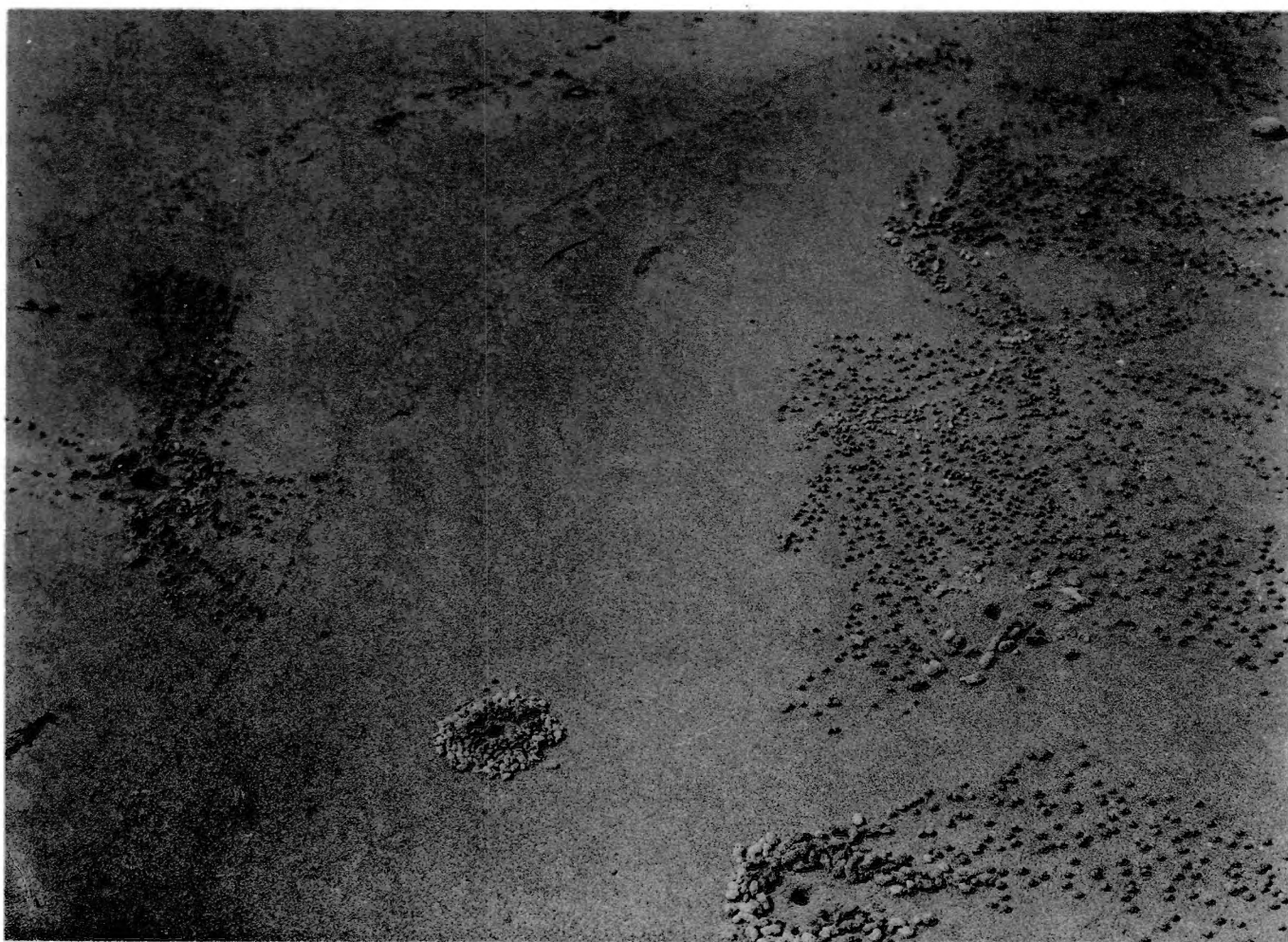



Fig. 1 et 2. — ARFAK. Terriers creusés par des Crabes dans le sol de la plage, près de l'embouchure de la Wariap; les orifices sont entourés de déblais agglomérés en boules.





NOUVELLE GUINÉE MÉRIDIONALE.
Fig. 1 et 2. — Aspects du lac Kamakawallar.





NOUVELLE GUINÉE MÉRIDIONALE. La Tombone près de son embouchure dans la Triton Baai.



Fig. 1. — Forêt entre Lomira et le lac Kamakawallar, l'homme au pied de l'arbre est un métis de père arabe et de mère papoue.




Fig. 2. — Arbre gigantesque à racines tabulaires dans la forêt entre Lomira et le lac Kamakawallar.

NOUVELLE GUINÉE MÉRIDIONALE.





Fig. 1. — ILES PISANG. Forêt au centre de la petite île Saboeda renfermant de nombreuses Pandanacées.





Fig. 2. — ILES PISANG. La falaise de l'île Saboeda, sur la côte Sud, formée de calcaires en dalles.






ILES PISANG. Un autre aspect de la forêt au centre de l'île Saboeda.





ILES AROE. Au bord de la Soengai Ketjilakmar, affluent de la rive Nord de la Soengai Manoembai, montrant à marée basse sa terrasse au pied de la falaise.






Fig. 1. — ILES AROE. Aspect de la forêt au Sud de la Soengai Manoembai.





Fig. 2. — ILES AROE. Aspect de la forêt au Sud de la Soengai Manoembai, montrant le sous-bois.



ILES AROE. Racines échasses d'un seul individu de Pandanus
montrant leurs dimensions considérables.



ILES AROE. Dans la forêt sur la rive Sud de la Soengai Manoembai.







Fig. 1 et 2. — SUMATRA. Aspects de Palembang le long de la Soengai Sekanak.




Fig. 1. — SUMATRA. Le Goengoeng Serillo.




Fig. 2. — SUMATRA. Jeunes filles en habits de fête à Pageralam
(Hauts-pays de Palembang).



Fig. 1 et 2. — SUMATRA. Jeune fille en habits de fête, vue de face et de profil, à Pageralam (Hauts-pays de Palembang).








Fig. 1 et 2. — SUMATRA. Aspects de la forêt en arrière du bourrelet dunal, sur la rive droite de la Tapan, en aval d'Indrapoera.



SUMATRA. La côte en bordure de la baie de Padang vue du Goenoeng Padang.





SUMATRA. La côte en bordure de la baie de Tapanoeli.




Fig. 1. — SUMATRA. Vue sur la plaine près de Fort de Kock.





Fig. 2. — SUMATRA. Petite maison batak bâtie sur pilotis dans un étang entre Panti et Hoeta Nopan.






SUMATRA. La forêt vers l'altitude 1000 sur les flancs du Dempo.







SUMATRA. Fleur de *Rafflesia arnoldi*.







SUMATRA. Fleur de *Rafflesia arnoldi* montrant le plateau.





SUMATRA. Forêt inondée montrant un faux-tronc de Ficus.






SUMATRA. Aspect de forêt inondée montrant de nombreuses épiphytes.



Fig. 1 et 2. — SUMATRA. Aspects de la forêt inondée, remarquables par l'abondance des lianes et des racines échasses.






Fig. 1. — SUMATRA. Végétation secondaire de fougères arborescentes dans un ravin près de Sibolga.




Fig. 2. — SUMATRA. Faux-tronc de grand Ficus dans une forêt de la région de Panti.







Fig. 1 et 2. — SUMATRA. Deux aspects de la forêt de Kwala Krapoh, forêt primaire de la plaine orientale.



Fig. 1. — SUMATRA. Une plantation d'arbres à caoutchouc près de Pematangsiantar.



Fig. 2. — SUMATRA. Une plantation de palmiers à huile près de Pematangsiantar.





SUMATRA. Le lac de Toba vu de Hoeta Gindjang.






Fig. 1. — SUMATRA. Le Laoet Tawar ou lac de Takengon.



Fig. 2. — SUMATRA. A la lisière de la forêt de Redelong, les derniers grands arbres abattus pour faire place à une plantation de thé.






Fig. 1. — SUMATRA. Dans la forêt de Redelong: le sous-bois rasé avant l'abattage de la futaie.




Fig. 2. — SUMATRA. Aspect de la forêt primaire de Redelong avant sa disparition devant les cultures.







Fig. 1 et 2. — SUMATRA. Deux aspects du ravin de Balik.



Fig. 1. — SUMATRA. Plantations indigènes de palmiers arecs
à la côte septentrionale d'Atjeh.




Fig. 2. — SUMATRA. La forêt de *Pinus Merkusi*
au pied du Boer ni Telong.








Fig. 1 et 2. — SUMATRA. Types de maisons dans le village batak de Sitorang.





SUMATRA. Vieux batak au village de Sitorang, près du lac de Toba.







Fig. 1 et 2. — SUMATRA. Types de jeunes Gajos au village de Je Relob (Atjeh).





Fig. 1 et 2. — SUMATRA. Femme Gajo avec son enfant au kampong de Je Relob (Atjeh), vue de dos et de profil.



Fig. 1 et 2. — SUMATRA. Femmes, jeunes filles et enfants atchinois de la côte.







Fig. 1, 2 et 3. — SUMATRA. Hommes, jeunes gens et fillettes atchinois de la côte.





SUMATRA. Femmes atchinoises de la côte orientale.





SUMATRA. Une grotte dans les calcaires près de Lho'nga (Côte occidentale d'Atjeh).





SUMATRA. Forêt secondaire au fond de la baie de Lho Pria à Poeloe Weh.

