

NOUVELLE FOUILLE A LA GROTTTE DE CHALEUX

E. TEHEUX.

La grotte de Chaleux à Hulsonniaux (Prov. de Namur) est située sur un escarpement de la rive droite de la Lesse à 6 km au S.E. de Dinant et à 1 km au S.O. de Furfooz (coordonnées géographiques : 50°13' N - 4°57' E). Fouillé, dès 1865 par E. Dupont, ce gisement paléolithique supérieur a livré un très important matériel lithique et osseux, ainsi que des restes humains (E. Dupont, 1867). En 1903, A. Rutot analysa l'outillage en silex de Chaleux qu'il identifia comme "magdalénien moyen" et nomma "chaleuxien" (A. Rutot, 1903).

D. de Sonnevile-Bordes, lors de son étude sur le Paléolithique supérieur en Belgique, confirma l'hypothèse d'une occupation magdalénienne à Chaleux, sans cependant pouvoir l'attribuer à un stade précis de l'évolution classique (D. de Sonnevile-Bordes, 1961).

Une datation C14 réalisée par le laboratoire de Louvain sur des ossements provenant des fouilles de 1865 (Lv-1136) a fourni la date de 12710 \pm 150 B.P. ce qui situerait l'occupation de Chaleux au Dryas II (E. Gilot, 1984).

Durant le mois de juillet 1985, le Service d'Archéologie Préhistorique de l'Université de Liège entreprit une nouvelle campagne de fouille dans l'espoir de retrouver des traces de la couche archéologique fouillée par E. Dupont au siècle dernier. Une petite équipe de 6 fouilleurs réalisa un sondage sur la terrasse pentue de la grotte. Là, tous ses espoirs furent comblés par la découverte d'un reste de la couche magdalénienne. Le niveau archéologique (couche 4) repose sur un gros éboulis cryoclastique (couche 5) et

est sous-jacent à un premier éboulis cryoclastique (couche 3). Dans son ensemble, le niveau archéologique semble être tronqué parallèlement à la vallée, ceci à cause de la très forte pente. La fouille, en planimétrie, nous permit de découvrir un foyer (cf. plan) constitué de blocs calcaires disposés en cercle contenant du silex brûlé et de nombreux fragments de galets de quartz brûlés ayant servi à la chauffe.

Furent également inventoriés : 4 microperçoirs (pl. I, fig. 1-4), 3 grattoirs (pl. I, fig. 5-7), 4 lamelles à dos (pl. II, fig. 8-11), quelques 150 silex comprenant des déchets de taille et de fines lames, ainsi que des plaques de dallage en psammite et des restes fauniques abondants.

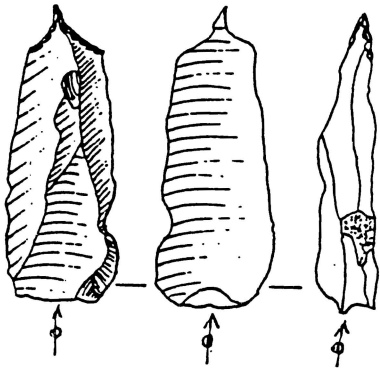
La fouille fut momentanément interrompue pour permettre le moulage du foyer.

BIBLIOGRAPHIE

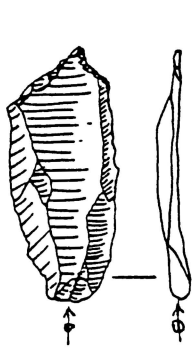
- BREZILLON, M., 1977 - Evolution des chronologies relative pour la France, in Leroi-Gourhan A. et alii, La Préhistoire, Paris, pp. 279-293.
- DUPONT, E., 1867 - Notices préliminaires sur les fouilles exécutées sous les auspices du Gouvernement Belge dans les cavernes de la Belgique, Bruxelles.
- GILOT, E., 1984 - Datations radiométriques in Cahen D. et Haesarts P (édité par), Les Peuples chasseurs de la Belgique préhistorique dans leur cadre naturel, Bruxelles, pp. 115-125.
- OTTE, M., 1984 - Le Paléolithique supérieur en Belgique, in Cahen D. et Haesarts P., op. cit., Bruxelles, pp. 157-179.

RUTOT, A., 1903 - Le Préhistorique dans l'Europe centrale, coup d'oeil sur l'état des connaissances relatives aux industries de la pierre en 1903, à l'exclusion du Néolithique, F.A.H.B., t.17, Dinant, pp. 3-255.

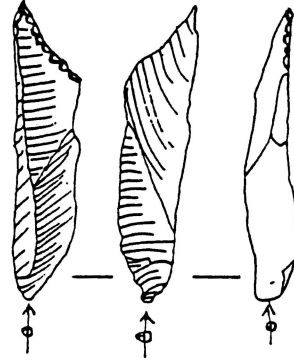
SONNEVILLE-BORDES, D. de, 1961 - Le Paléolithique supérieur en Belgique, in L'Anthropologie, t. 65, pp. 421-433.



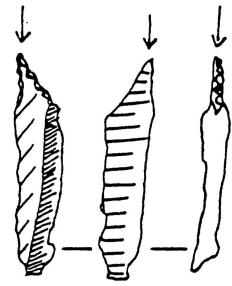
1



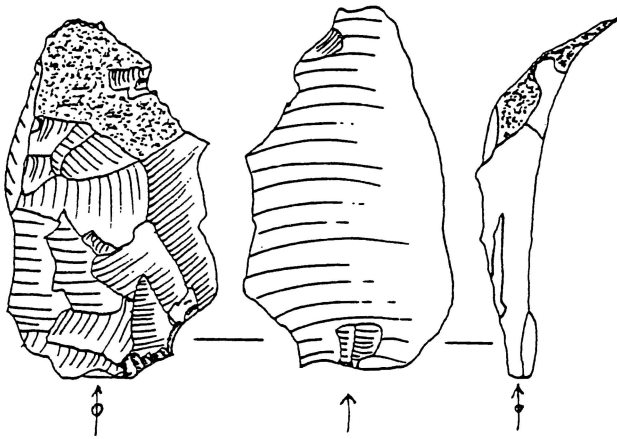
2



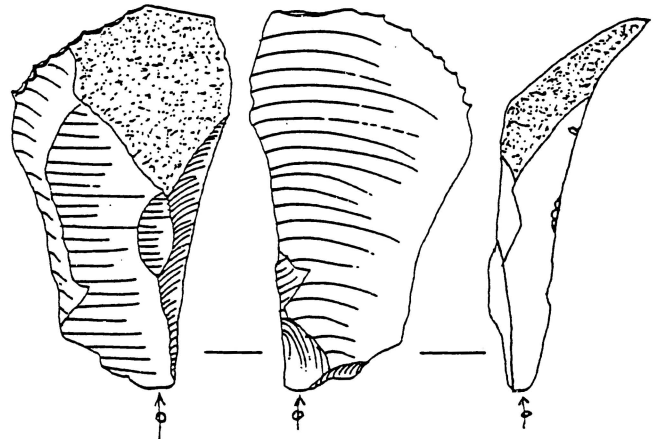
3



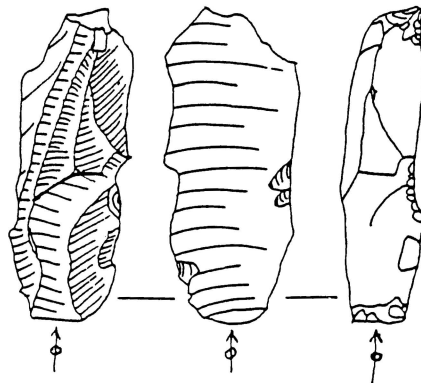
4



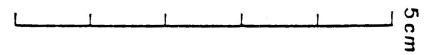
5


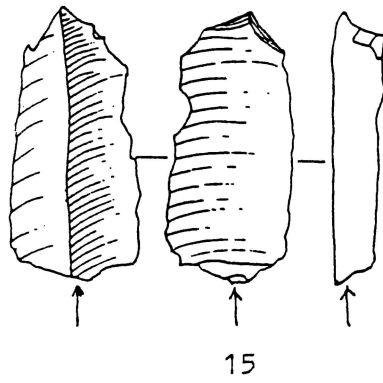
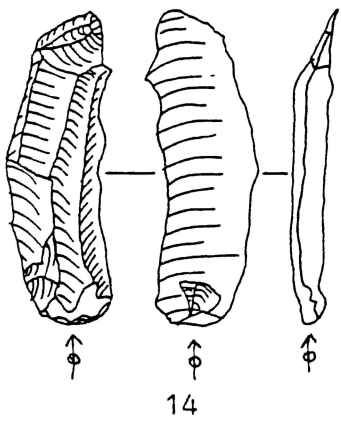
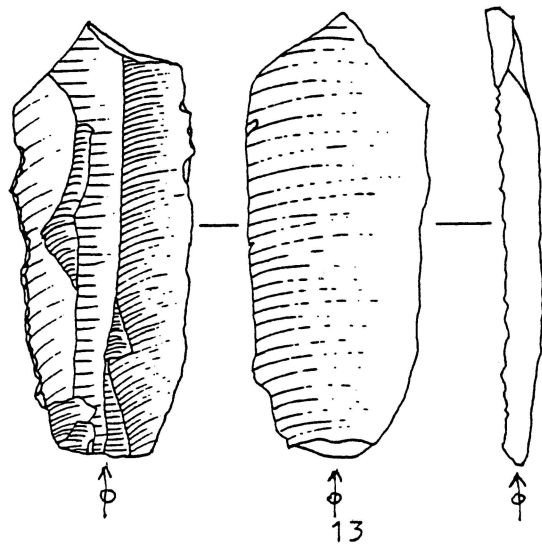
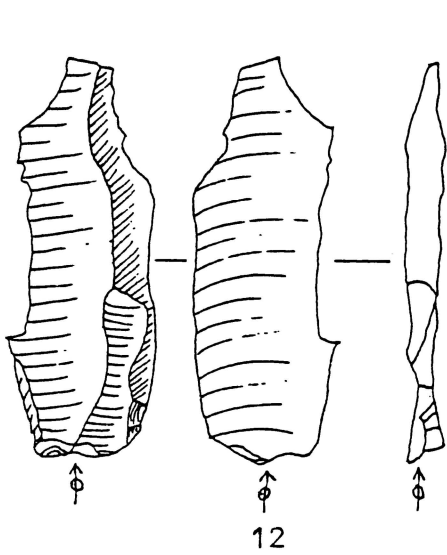
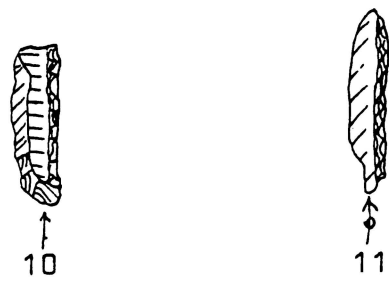
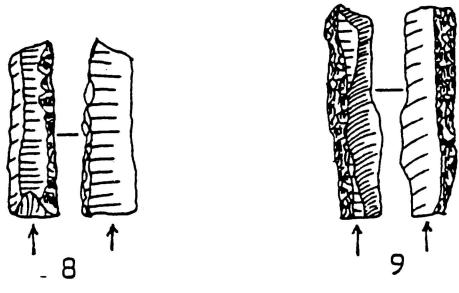


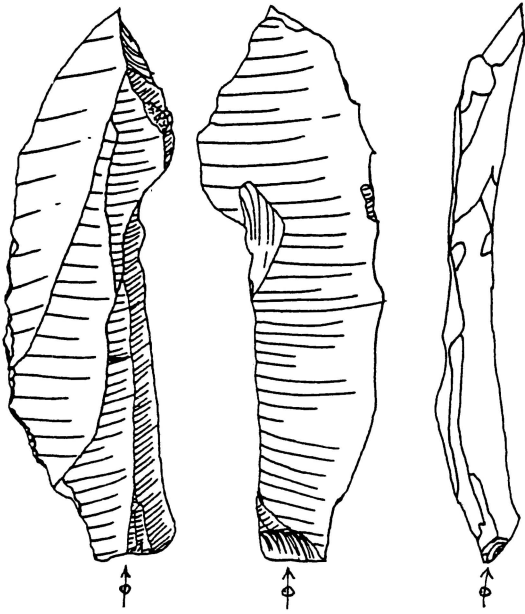
6



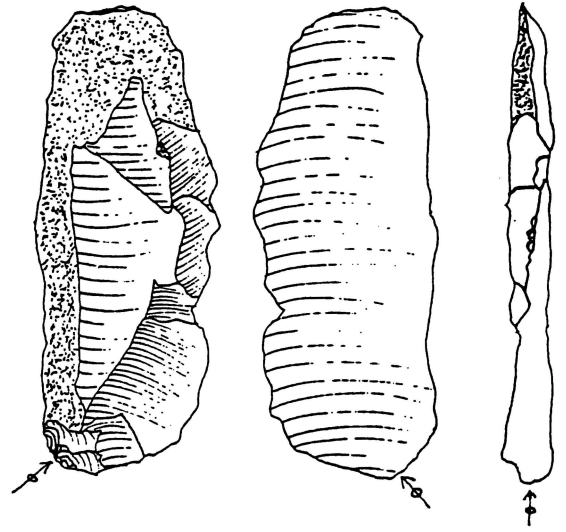
7



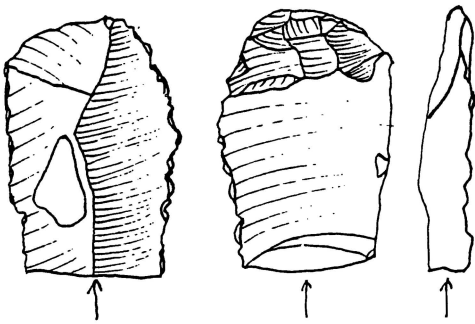




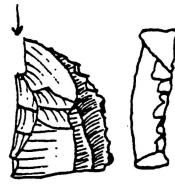
16



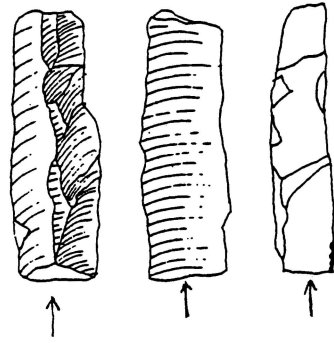
17



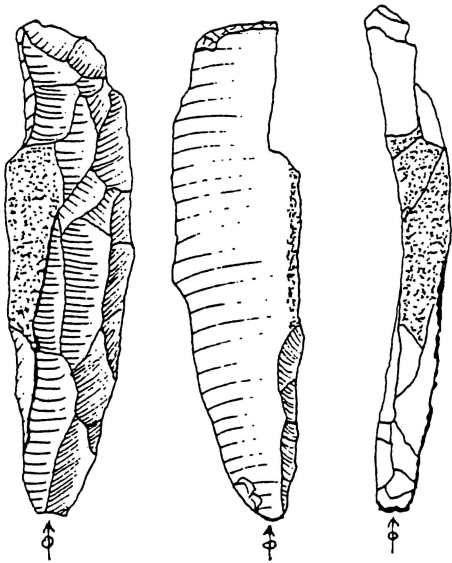
18



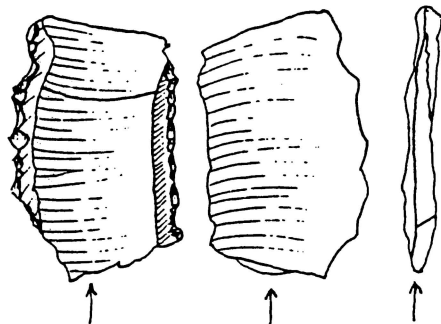
19



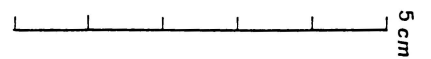
20



21



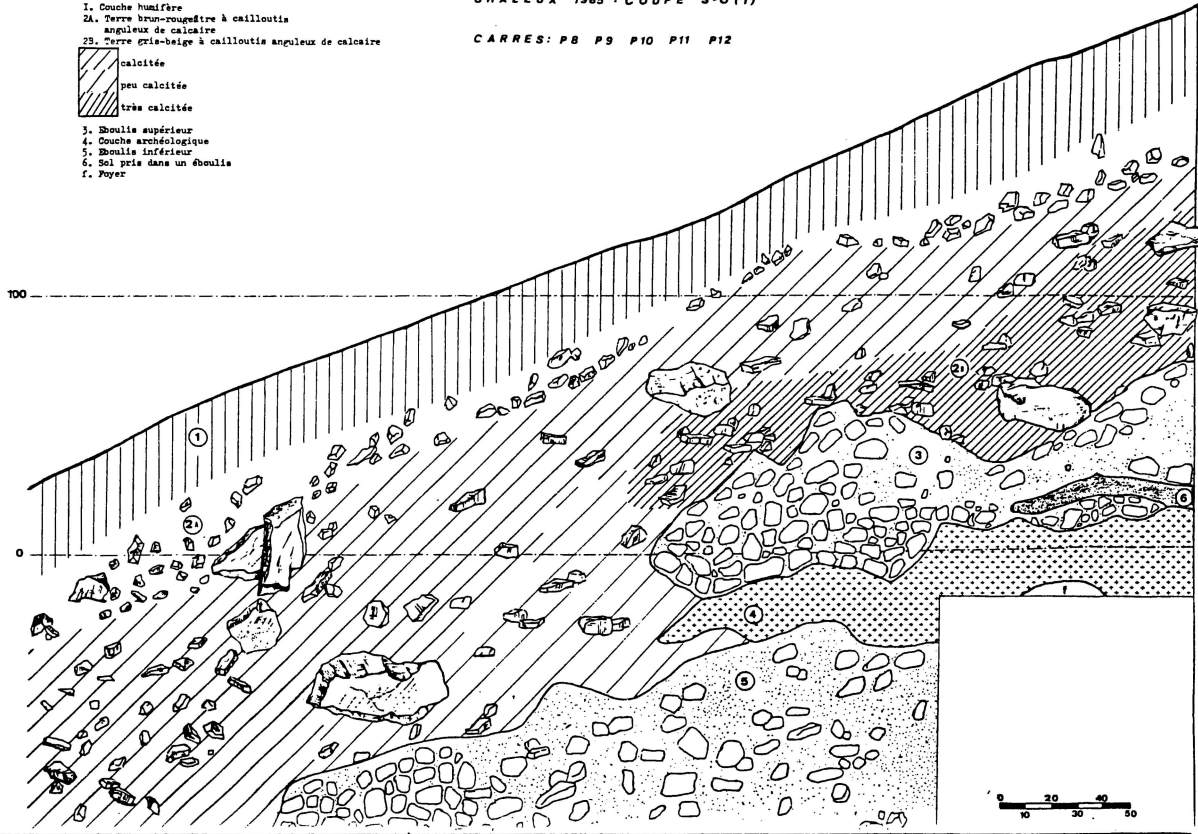
22



CHALEUX 1985 : COUPE S-O (1)

CARRES: P8 P9 P10 P11 P12

- 1. Couche humifère
 - 2a. Terre brun-rougeâtre à cailloutis anguleux de calcaire
 - 2b. Terre gris-beige à cailloutis anguleux de calcaire
- | | |
|--|---------------|
| | calciété |
| | peu calciété |
| | très calciété |
- 3. Éboulis supérieur
 - 4. Couche archéologique
 - 5. Éboulis inférieur
 - 6. Sol pris dans un éboulis
 - f. Foyer



CHALEUX : FOYER

