

CARTES HORS TEXTE

Cartes. — Afin de faciliter la compréhension du texte, je crois utile de reproduire quelques cartes anciennes et modernes.

I. — L'Afrique d'après la carte annexée à la Relation LOPEZ-PIGAFETTA.

(Cliché E. DE JONGHE).

II. — Les Royaumes de Congo et d'Angola. Atlas SAMSON d'ABBEVILLE (1656), de même inspiration que la carte spéciale de LOPEZ-PIGAFETTA.

(Cliché C.I.D.)

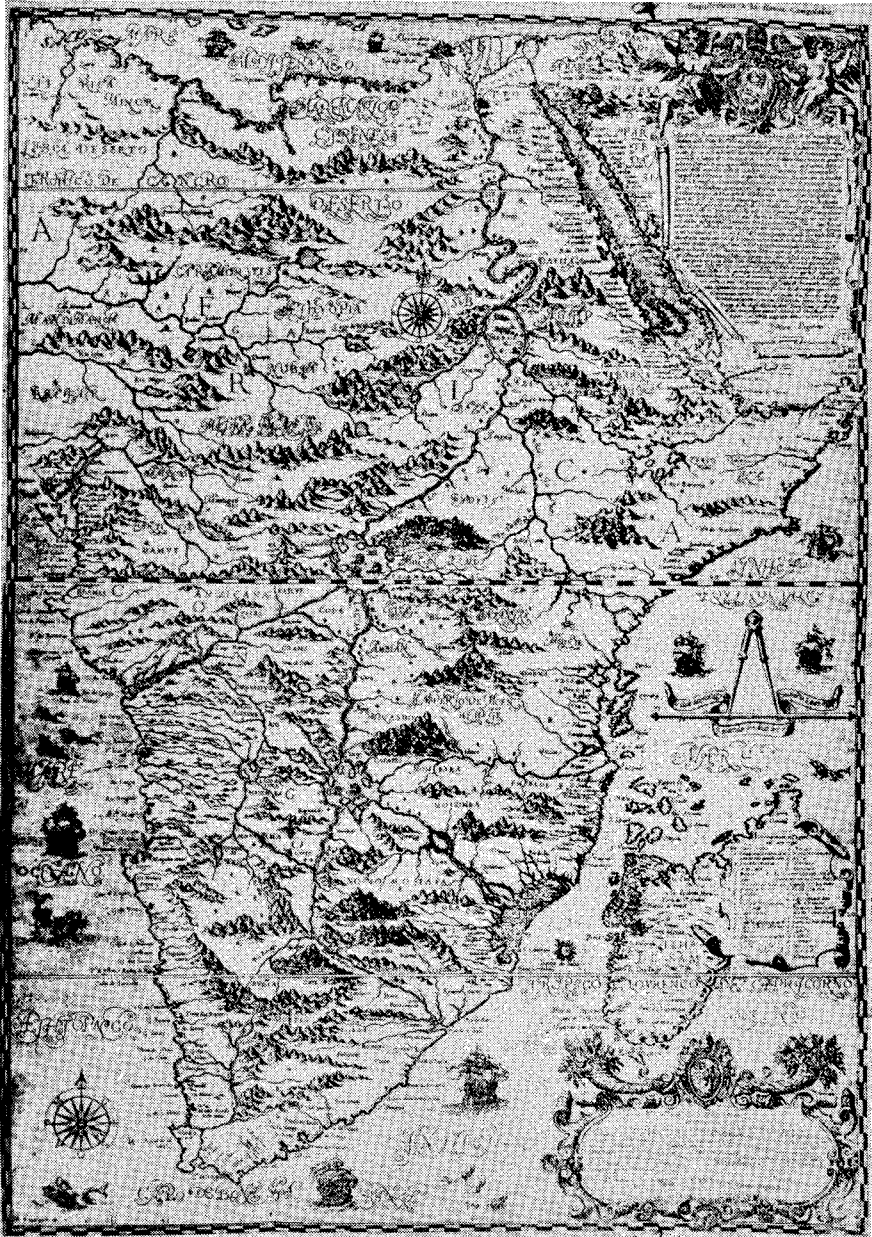
III. — Carte de l'ancien Royaume de Congo indiquant ses divisions.

(Cliché Mgr CUVELIER. - L'ancien Royaume de Congo).

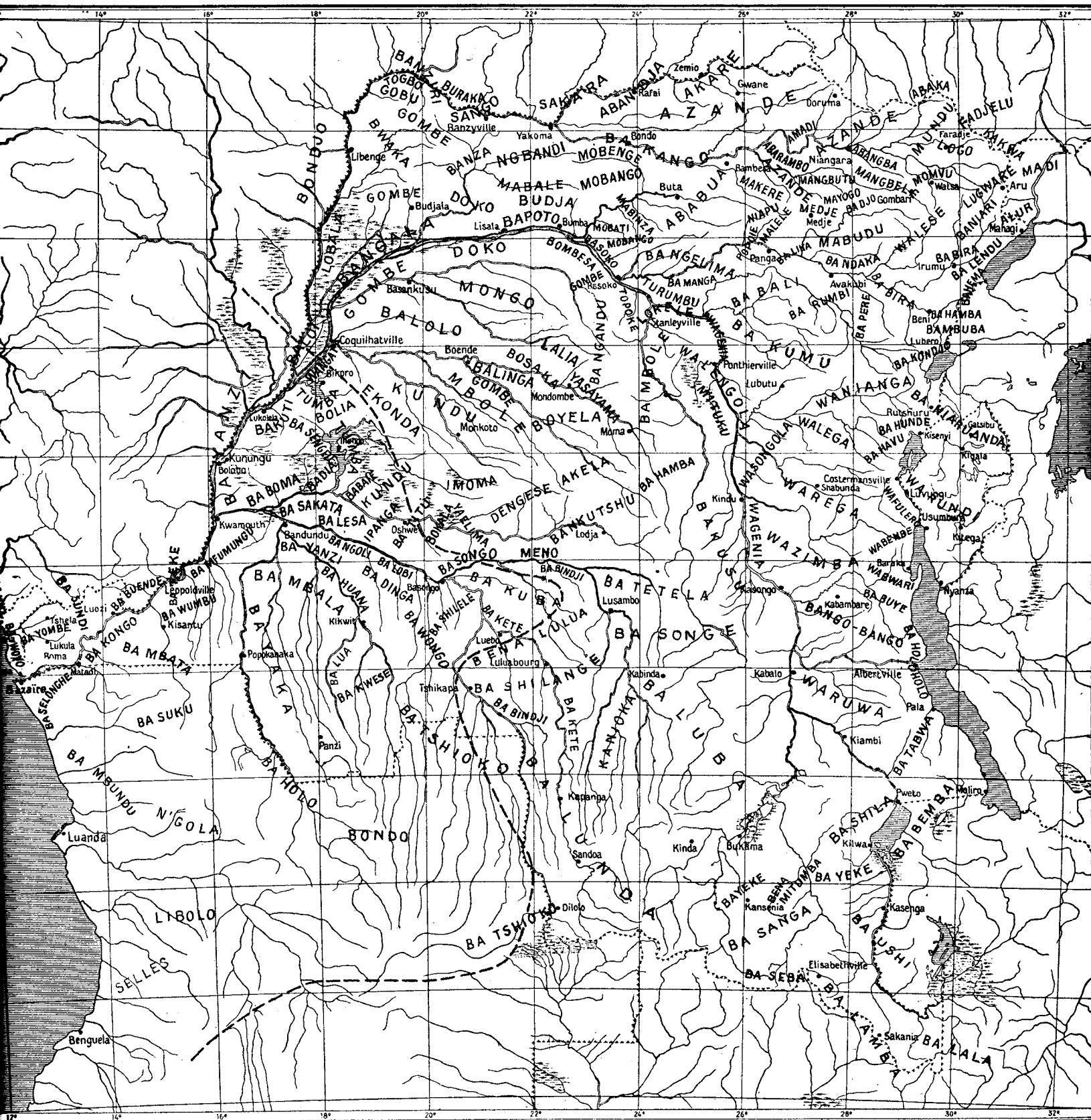
IV. — Carte ethnographique indiquant l'aire de pénétration des *n'zimbu*.



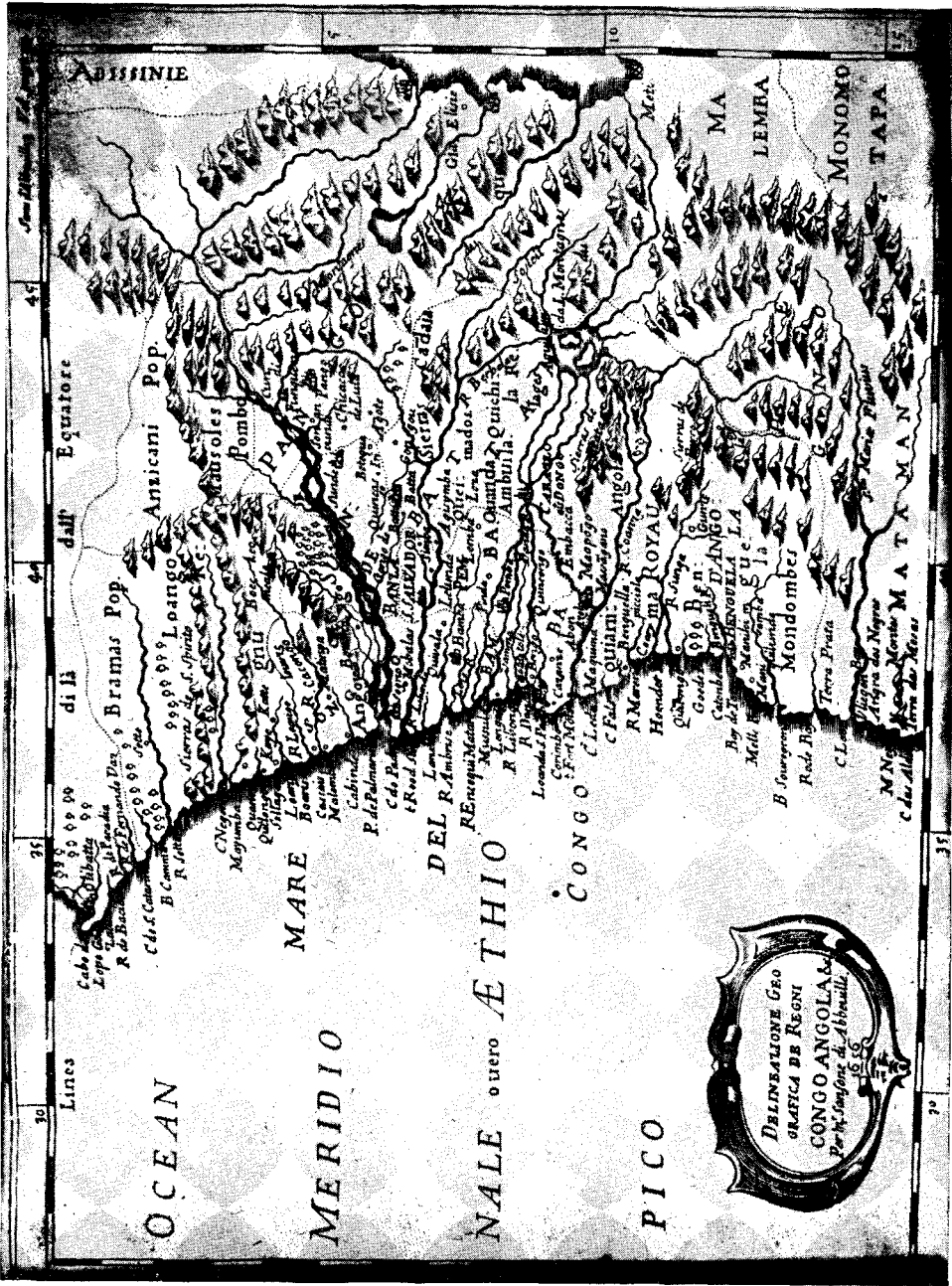
III. — Carte de l'Ancien Royaume de Congo, d'après Mgr. CUVELIER.



I. — L'Afrique Centrale et Australe.
Reproduction d'une des cartes annexées à la relation LOPEZ-PIGAFETTA.



IV. Carte ethnographique (MAES et BOONE), indiquant l'aire de pénétration des *n'zimu*.



II. — Le Congo et l'Angola au XVII^e siècle (Royaume de Congo et Royaume de Benguela). - Carte de l'Atlas SAMSON D'ABBEVILLE (1656). De même inspiration que la carte spéciale de LOPEZ FIGAFETTA.

(Cliché C.I.D.).