

GISEMENT PERIGORDIEN (?) A GRANDGLISE

FREDERIC ANDRE

Découvert en décembre 1981 par Serge Parent, à la suite de prospections dans la sablière Brouillard, ce site a fait l'objet en janvier de cette année d'une intervention de sauvetage, la dernière que j'aie pu mener dans le cadre du S.O.S. Fouilles. Des prolongements du site ont, par la suite, été découverts et fouillés par Serge Parent et moi-même.

L'industrie était incluse dans un cailloutis de blocs de grès à matrice sableuse, qui comblait des ravinelements (profonds parfois de 4 m) remaniant le sable landénien sous-jacent. L'état de surface et la fraîcheur des artefacts, ainsi que le fait qu'il s'en trouve peu de brisés, semble plaider pour un transport de cette industrie sur une courte distance.

Aucun élément osseux n'a pu être découvert.

Parmi les particularités de cette industrie, on peut citer:

- le pourcentage assez élevé des burins (cf. décompte);
- la quasi-inexistence d'outils d'autres types;
- la pratique du débitage du grès.

Malgré les conditions difficiles de la faouille, il a été possible de recueillir de très petits éléments lithiques, dont des éclats de retouche et une grande quantité de chutes de burins.

DECOMPTE (provisoire, au 1.7.1982)

Type	Nombre	%
2. Grattoir atypique	2	1,49
8. " s/éclat	1	0,74
16. Rabot	3	2,23
27. Burin dièdre droit	3	2,23

28. Burin dièdre déjeté	6	4,47
29. " " d'angle	4	2,98
30. " d'angle s/cassure	15	11,19
31. " multiple dièdre	1	0,74
32. " busqué	1	0,74
34. " s/tronc. ret. droite	3	2,23
35. " " " oblique	13	9,70
36. " " " concave	3	2,23
37. " " " convexe	2	1,49
39. " transversal s/encoche	2	1,49
40. " mult. s/tronc. retouchée	3	2,23
41. " multiple mixte	8	5,97
43. " nucléiforme	3	2,23
44. " plan	8	5,97
48. Pointe de la Gravette	1	0,74
49. " " atypique	1	0,74
57. Pièce à cran ???	2	1,49
58. Lame à bord abattu total	5	3,73
59. " " " partiel	6	4,47
60. Pièce à troncature droite	3	2,23
61. " " oblique	1	0,74
62. " " concave	3	2,23
63. " " convexe	2	1,49
67. Lame aurignacienne ???	1	0,74
74. Pièce à encoche	9	6,71
75. Denticulé	1	0,74
77. Racloir	6	4,47
78. Raclette	1	0,74
85. Lamelle à dos	3	2,23
92. Divers	8	5,97
Total	134	

INDICES

Grattoirs (IG): 2,23; Burins totaux(IB): 55,89; Burins dièdres (IBd): 10,42; Burins sur troncature retouchée: 17,88; Burins dièdres restreint : 18,66; Burins sur troncature retouchée restreinte: 21,81; Grattoirs aurignaciens (IGA): 0; Grattoirs aurignaciens restreints: 0.

Groupe aurignacien : 1,48

Groupe périgordien : 20,09

BIBLIOGRAPHIE

CAMPS G. 1979. *Manuel de recherche préhistorique*. Paris, Doin.

GAUSSEN J., TEXIER J.-P. 1974. Le Périgordien ancien de La-Côte et son contexte géologique. *L'Anthropologie*, 78, pp.499-528.

LENOIR M. 1977. Un gisement de plein air du Périgordien supérieur en Gironde: les Artigaux à Camiac et Saint-Denis. *B.S.P.F.*, 74, *Etudes & Travaux*, 2, pp.518-530.

OTTE M. 1976. Observations sur l'industrie lithique de Maisières et sur ses relations avec les autres ensembles périgordiens de Belgique. *B.S.P.F.*, 73, *Etudes & Travaux*, pp.335-351.

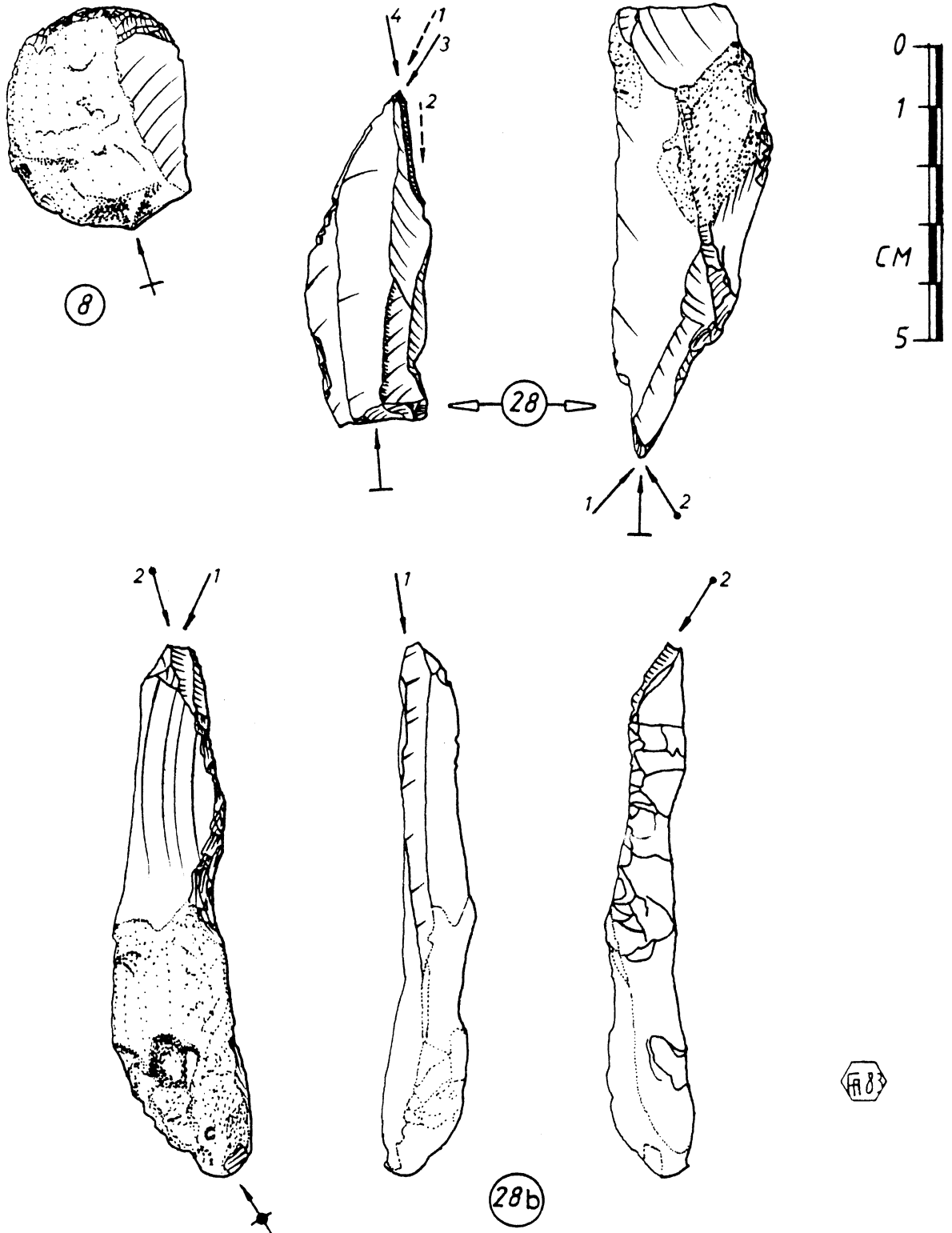


Fig. 1 : Les numéros dans un cercle renvoient à la liste typologique du Paléolithique supérieur (Sonneville-Bordes, D. de et Perrot, J., 1953, *in* CAMPS, G., 1979); 28b: burin dièdre déjeté plan.

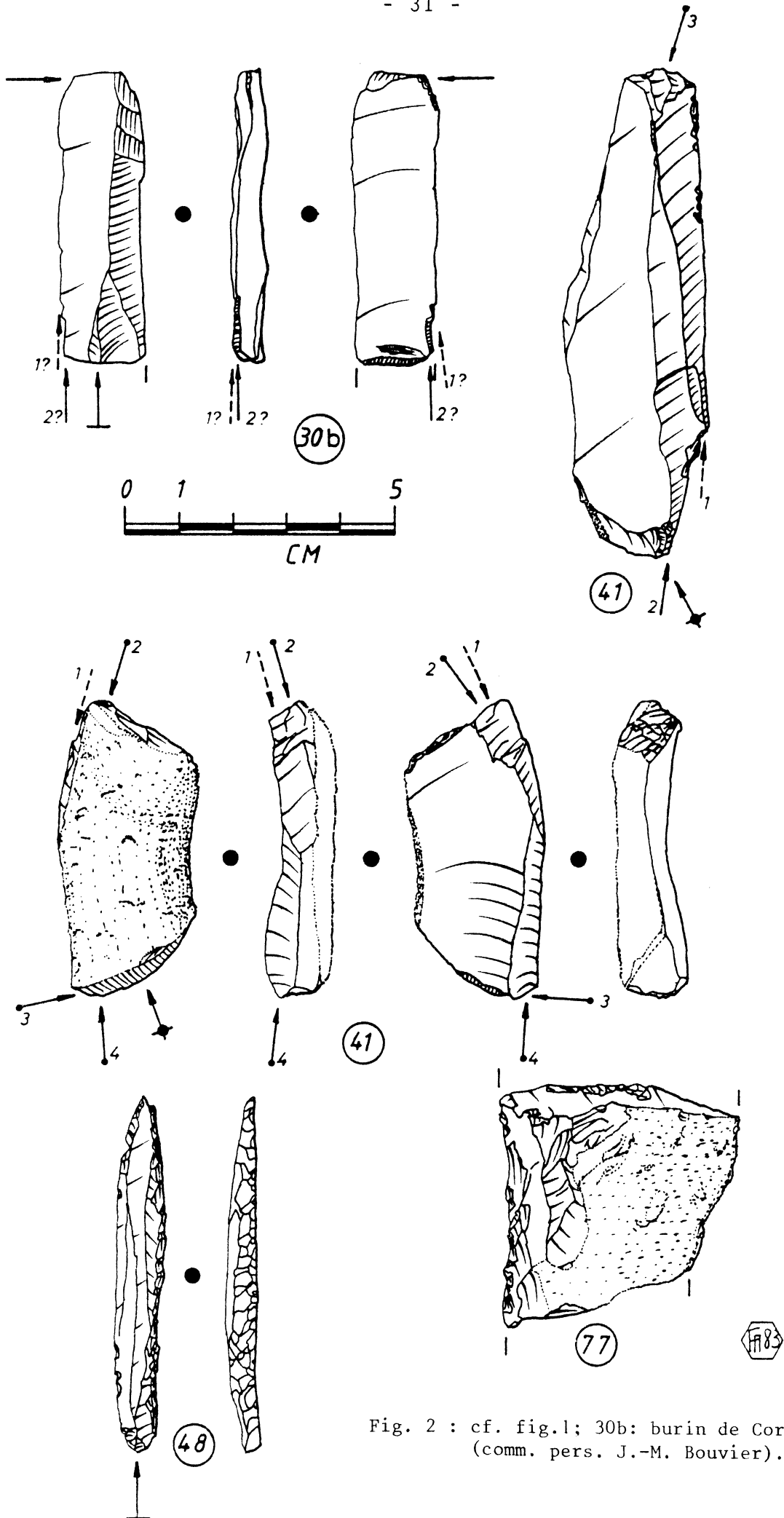


Fig. 2 : cf. fig.1; 30b: burin de Corbiac (comm. pers. J.-M. Bouvier).

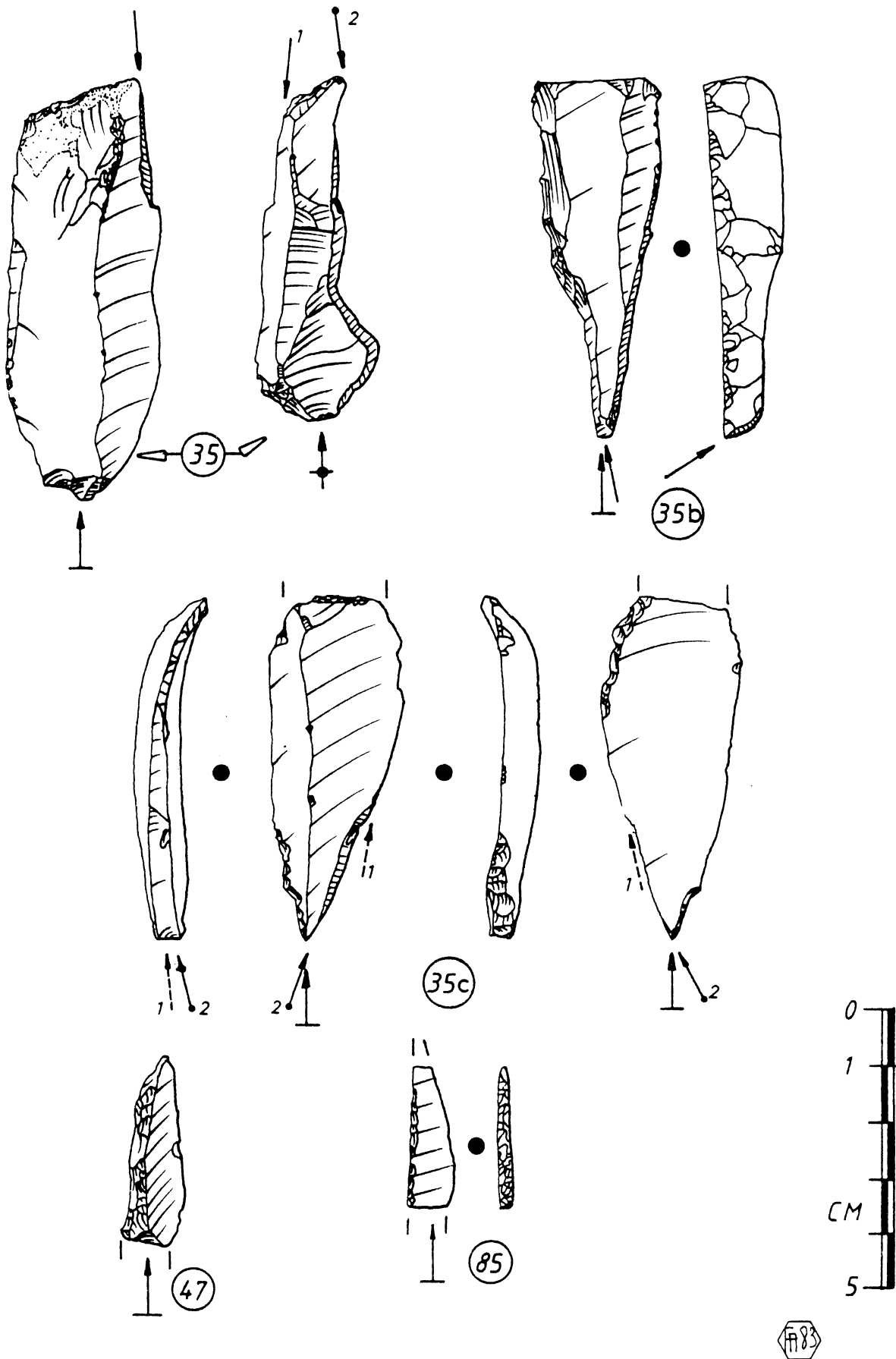


Fig. 3 : cf. fig.1; 35b: burin plan sur troncature retouchée oblique concave;
35c: burin sur troncature retouchée oblique concave avec encoche
d'arrêt inverse.

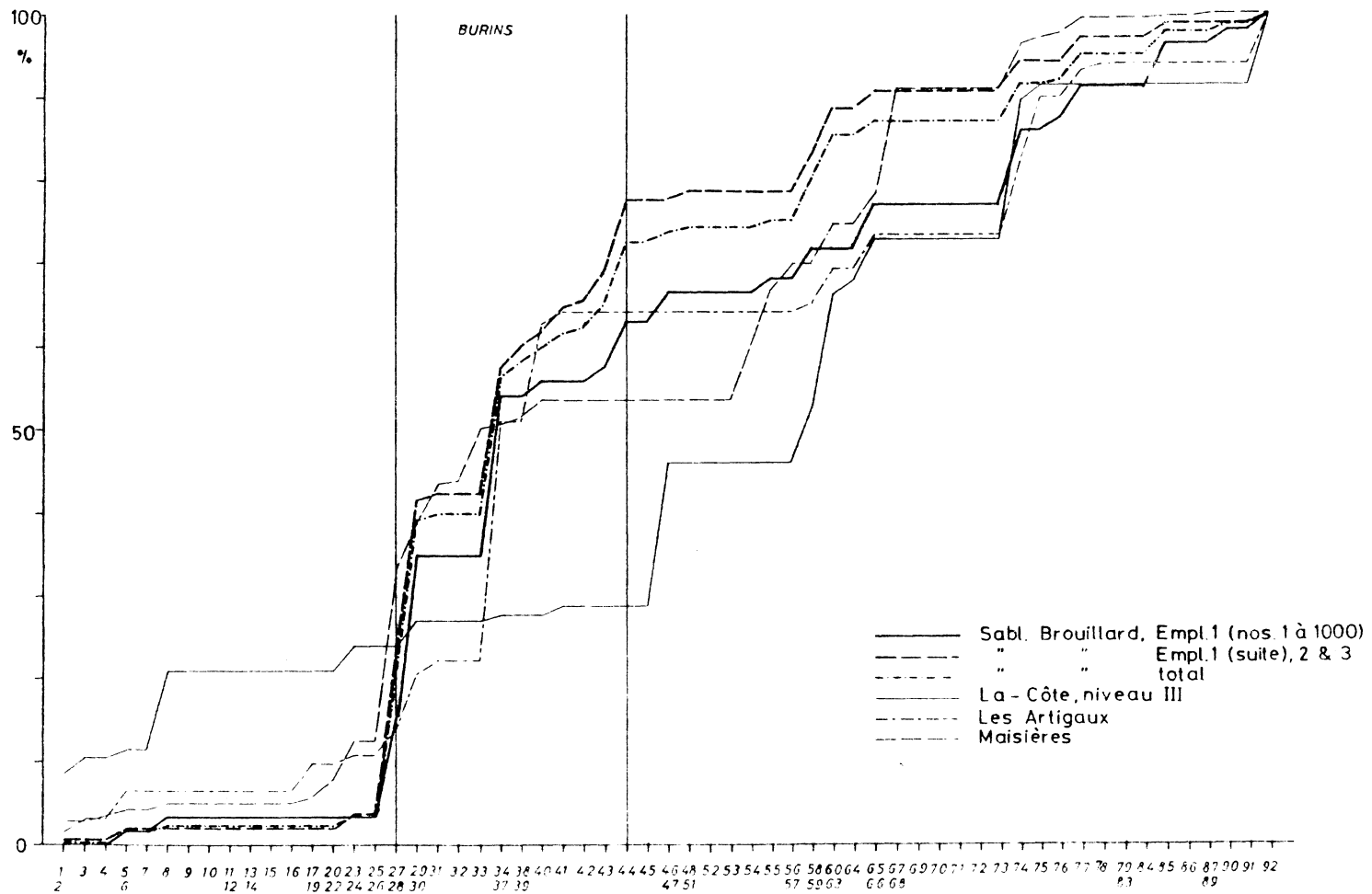


Fig. 4 : courbes cumulatives de l'industrie (au 26.02.83) et comparaisons.